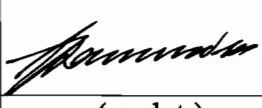


LATVIJAS REPUBLIKAS VALSTS ZEMES DIENESTS
ZEMGALES REĢIONĀLĀ NODAĻA

**BŪVES
KADASTRĀLĀS UZMĒRĪŠANAS
LIETA**

Lietas numurs	46640030066001-02
Lapu skaits	10
Kadastra apzīmējums	46640030066001
Nosaukums	Sanatorijas galvenais korpus
Adrese	Īles sanatorija, Īles pag., Dobeles raj.

Atzīme par atsavināšanas aizliegumu vai apgrūtinājumu		
NĪVKKR nav reģistrēts		Agris Ikaunieks
(pamatojums)	(paraksts)	(Vārds, Uzvārds)


Atzīme par reģistrāciju Nekustamā īpašuma valsts kadastra informācijas sistēmā *Olta Paskov*

19. 9. 2006
Z.V.

Olta Paskov


Kadastrālās uzmērīšanas izpildītāji:

Izpildes datums: 13.06.2006


Andris Upenieks
(paraksts)

Kadastrālās uzmērīšanas darba pārbaudītājs:


Pārbaudes datums: 13.06.2006

Karmena Bušmane

(paraksts)

Reģionālās nodaļas vadītājs (pilnvarotā persona):

Zemgales reģionālās nodaļas
Dobeles biroja vadītājs

Agris Ikaunieks
(Vārds, Uzvārds)


(paraksts)

Z.V.

Datums: 2006 .gada 19. jūnijā

INFORMĀCIJA PAR PASŪTĪJUMU

Kadastrālās uzmērīšanas pasūtītāji: SRRC Īle

Iesniegtie dokumenti:

02.03.2005. Nr.5-JP-1139, Latvijas Valsts vēstures arhīvs, Arhīva izziņa par stāvokli u
20.07.1940.

05.12.2005. Nr.50575, Sociālās aprūpes centrs "Īle", Pasūtījuma pieteikums

INFORMĀCIJA PAR BŪVI

Pamatinformācija	
Nosaukums	Sanatorijas galvenais korpus
Galvenais lietošanas veids	1264 Ārstniecības vai veselības aprūpes iestāžu ēkas
Kapitalitātes grupa	II
Virszemes stāvu skaits	2
Pazemes stāvu skaits	1
Telpu grupu skaits	1
Dzīvokļu skaits	0
Ekspluatācijas uzsākšanas gads	1932
Ekspluatācijā pieņemšanas gads	
Patvaļīgās būvniecības pazīmes	NAV
Fiziskais nolietojums	40
Apsekošanas datums	29.11.2005

Konstruktīvie elementi		
Konstruktīvais elements	Materiāls	Apraksts
Pamati	Laukakmeņu mūris	Daļēji apmierinošs
Ārsienas	Ķieģeļu mūris	Daļēji apmierinošs
Pārsegumi	Koks/ mūris	Daļēji apmierinošs
Jumts	Azbestcements loksnes	Daļēji apmierinošs

Tehniskie rādītāji		
Veids	Apjoms (mērvienība)	Nosaukums
Apbūves laukums	760.9 apbūves laukuma kv.m.	
Būvtilpums	6657 kub.m.	

Labiekārtojumi		
Veids	Apjoms (skaits)	Apraksts
Vietējā centralizētā apkure		
Elektroapgāde		
Aukstā ūdens apgāde		
Karstā ūdens apgāde		
Kanalizācija		

Veids	Apjoms (skaits)	Apraksts
Tualetes telpa	3	
Vannas (dušas) telpa	3	
Kravas lifts		

BŪVES EKSPLIKĀCIJA

Kopējā platība	1634.7
Lietderīgā platība	1634.7
Nedzīvojamo telpu platība	1634.7
<i>Nedzīvojamo iekštelpu platība</i>	1423.4
<i>Nedzīvojamo ārtelpu platība</i>	211.3

TELPU GRUPAS EKSPLIKĀCIJA

Telpu grupas numurs	AdreSES numurs	Telpu grupas nosaukums	Telpu grupas kopējā platība
001		Sanatorijas galvenais korpuss	1634.7

Telpu grupas numurs	AdreSES numurs	Telpu grupas lietošanas veids
001	1264	Ārstniecības vai veselības aprūpes telpu grupa

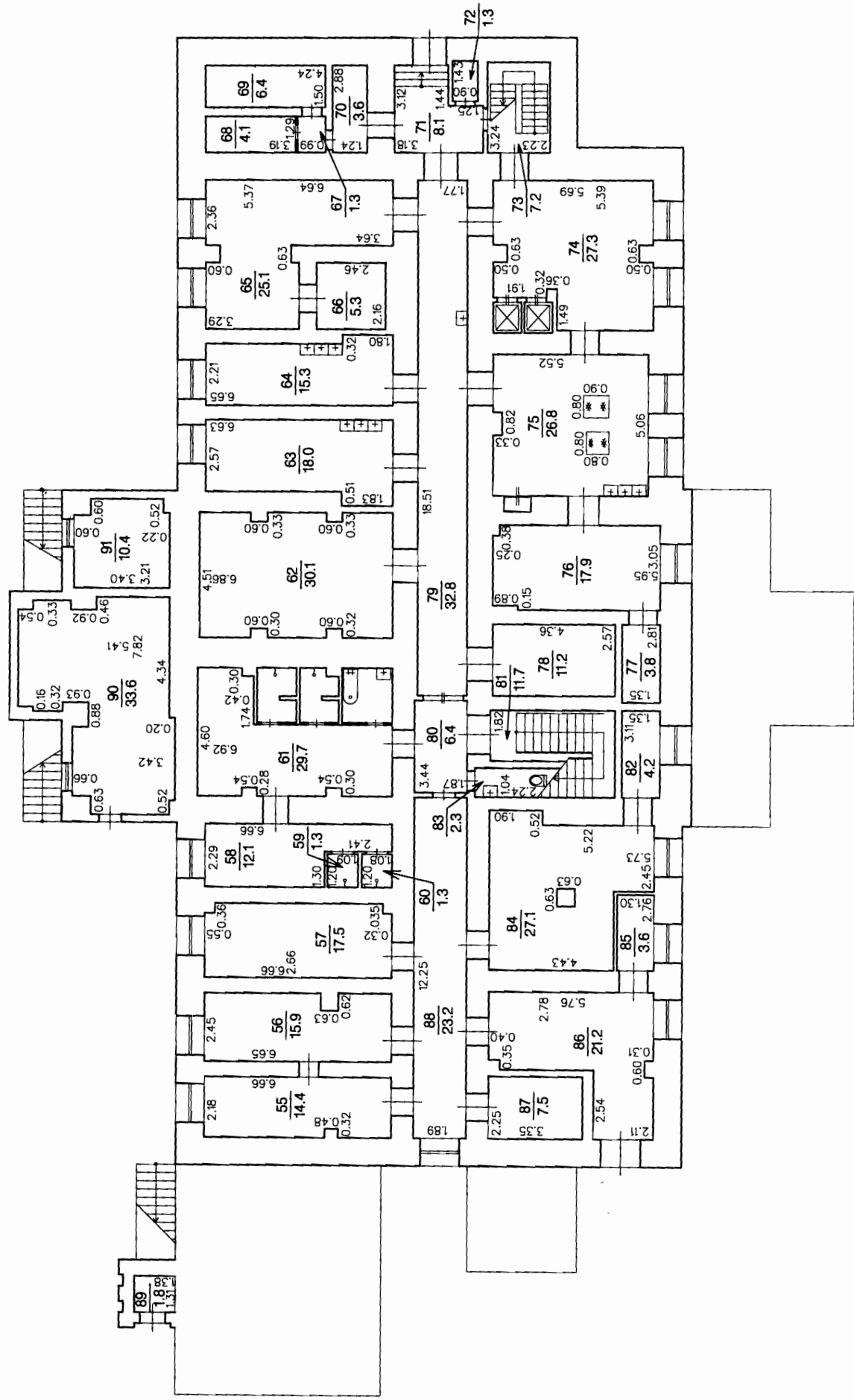
Stāvs	Telpas numurs	Telpas nosaukums	Telpas platība		Telpas augstums	Patvaļīgās būvniecības pazīme
			Nedzīvojamā iekštelpa	Nedzīvojamā ārtelpa		
1	1	Atpūtas telpa	27.4		4.15	
1	2	Priekštelpa	1.0		4.15	
1	3	Palāta	12.1		4.15	
1	4	Palāta	13.5		4.15	
1	5	Palāta	38.2		4.15	
1	6	Palāta	36.8		4.15	
1	7	Pieliekamais	1.1		4.15	
1	8	Pieliekamais	1.2		4.15	
1	9	Palāta	36.2		4.15	
1	10	Ēdamzāle	78.1		4.15	
1	11	Palīgtelpa	18.4		4.15	
1	12	Kabinets	11.1		4.15	
1	13	Kāpņu telpa	7.5		4.15	
1	14	Kabinets	10.5		4.15	
1	15	Kabinets	9.9		4.15	

Stāvs	Telpas numurs	Telpas nosaukums	Telpas platība		Telpas augstums	Patvaļīgas būvniecības pazīme
			Nedzīvojamā iekštelpa	Nedzīvojamā ārtelpa		
1	16	Gaitenis	25.1		4.15	
1	17	Kabinets	15.7		4.15	
1	18	Palāta	12.9		4.15	
1	19	Kabinets	12.2		4.15	
1	20	Tualete	7.9		4.15	
1	21	Gaitenis	49.5		4.15	
1	22	Gaitenis	18.3		4.15	
1	23	Kāpņu telpa	16.3		4.15	
1	24	Dežurtelpa	4.8		4.15	
1	25	Palāta	32.9		4.15	
1	26	Palāta	16.8		4.15	
1	27	Kabinets	12.5		4.15	
1	28	Gaitenis	3.4		4.15	
1	29	Kabinets	7.5		4.15	
1	30	Terase		26.1	4.15	
1	31	Terase		62.1	4.15	
1	32	Terase		48.3	4.15	
2	33	Palāta	33.6		2.35	
2	34	Palāta	19.6		2.35	
2	35	Palāta	22.9		2.35	
2	36	Palāta	22.2		2.35	
2	37	Palāta	28.6		2.35	
2	38	Palāta	31.2		2.35	
2	39	Palāta	24.1		2.35	
2	40	Palāta	19.6		2.35	
2	41	Kabinets	18.5		2.35	
2	42	Kāpņu telpa	3.2		2.35	
2	43	Palīgtelpa	9.6		2.35	
2	44	Gaitenis	23.4		2.35	
2	45	Palīgtelpa	6.5		2.35	
2	46	Tualete	9.3		2.35	
2	47	Kabinets	16.1		2.35	
2	48	Kabinets	19.3		2.35	
2	49	Kāpņu telpa	24.0		2.35	
2	50	Palāta	24.9		2.35	
2	51	Gaitenis	37.2		2.35	
2	52	Terase		35.2	2.35	
2	53	Terase		15.0	2.35	

Stāvs	Telpas numurs	Telpas nosaukums	Telpas platība		Telpas augstums	Patvaļīgas būvniecības pazīme
			Nedzīvojamā iekštelpa	Nedzīvojamā ārtelpa		
2	54	Terase		24.6	2.35	
-1	55	Noliktava	14.4		2.30	
-1	56	Noliktava	15.9		2.30	
-1	57	Noliktava	17.5		2.30	
-1	58	Ģērbtuve	12.1		2.30	
-1	59	Dušas telpa	1.3		2.30	
-1	60	Dušas telpa	1.3		2.30	
-1	61	Dušas telpa	29.7		2.30	
-1	62	Ēdamzāle	30.1		2.30	
-1	63	Produktu sagatavošanas telpa	18.0		2.30	
-1	64	Produktu sagatavošanas telpa	15.3		2.30	
-1	65	Noliktava	25.1		2.30	
-1	66	Pieliekamais	5.3		2.30	
-1	67	Gaitenis	1.3		2.30	
-1	68	Pagrabs	4.1		2.30	
-1	69	Pagrabs	6.4		2.30	
-1	70	Gaitenis	3.6		2.30	
-1	71	Priekštelpa	8.1		2.30	
-1	72	Elektrosadales telpa	1.3		2.30	
-1	73	Kāpņu telpa	7.2		2.30	
-1	74	Trauku mazgātuve	27.3		2.30	
-1	75	Virtuve	26.8		2.30	
-1	76	Virtuve	17.9		2.30	
-1	77	Kabinets	3.8		2.30	
-1	78	Noliktava	11.2		2.30	
-1	79	Gaitenis	32.8		2.30	
-1	80	Gaitenis	6.4		2.30	
-1	81	Kāpņu telpa	11.7		2.30	
-1	82	Noliktava	4.2		2.30	
-1	83	Tualete	2.3		2.30	
-1	84	Noliktava	27.1		2.30	
-1	85	Noliktava	3.6		2.30	
-1	86	Noliktava	21.2		2.30	
-1	87	Noliktava	7.5		2.30	
-1	88	Gaitenis	23.2		2.30	
-1	89	Noliktava	1.8		2.30	
-1	90	Noliktava	33.6		2.30	
-1	91	Noliktava	10.4		2.30	

Stāvs	Telpas numurs	Telpas nosaukums	Telpas platība		Telpas augstums	Patvaļīgas būvniecības pazīme
			Nedzīvojamā iekštelpa	Nedzīvojamā ārtelpa		
Kopā			1366.7	211.3	/ / / / /	
Nedzīvojamo telpu platība						1578.0

BŪVES PAGRABSTĀVA SHĒMA

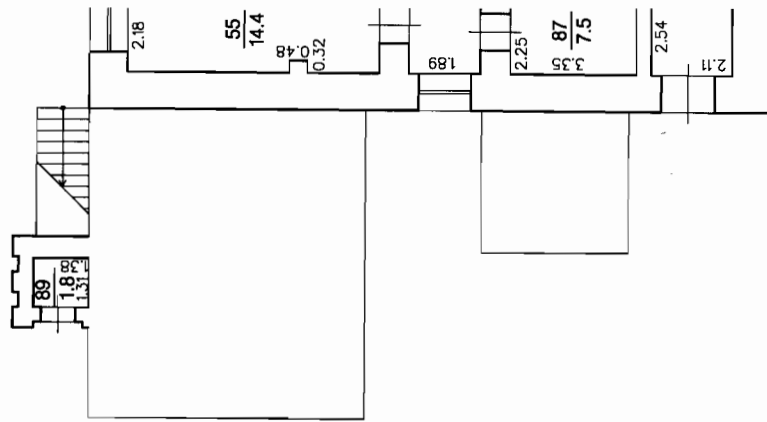
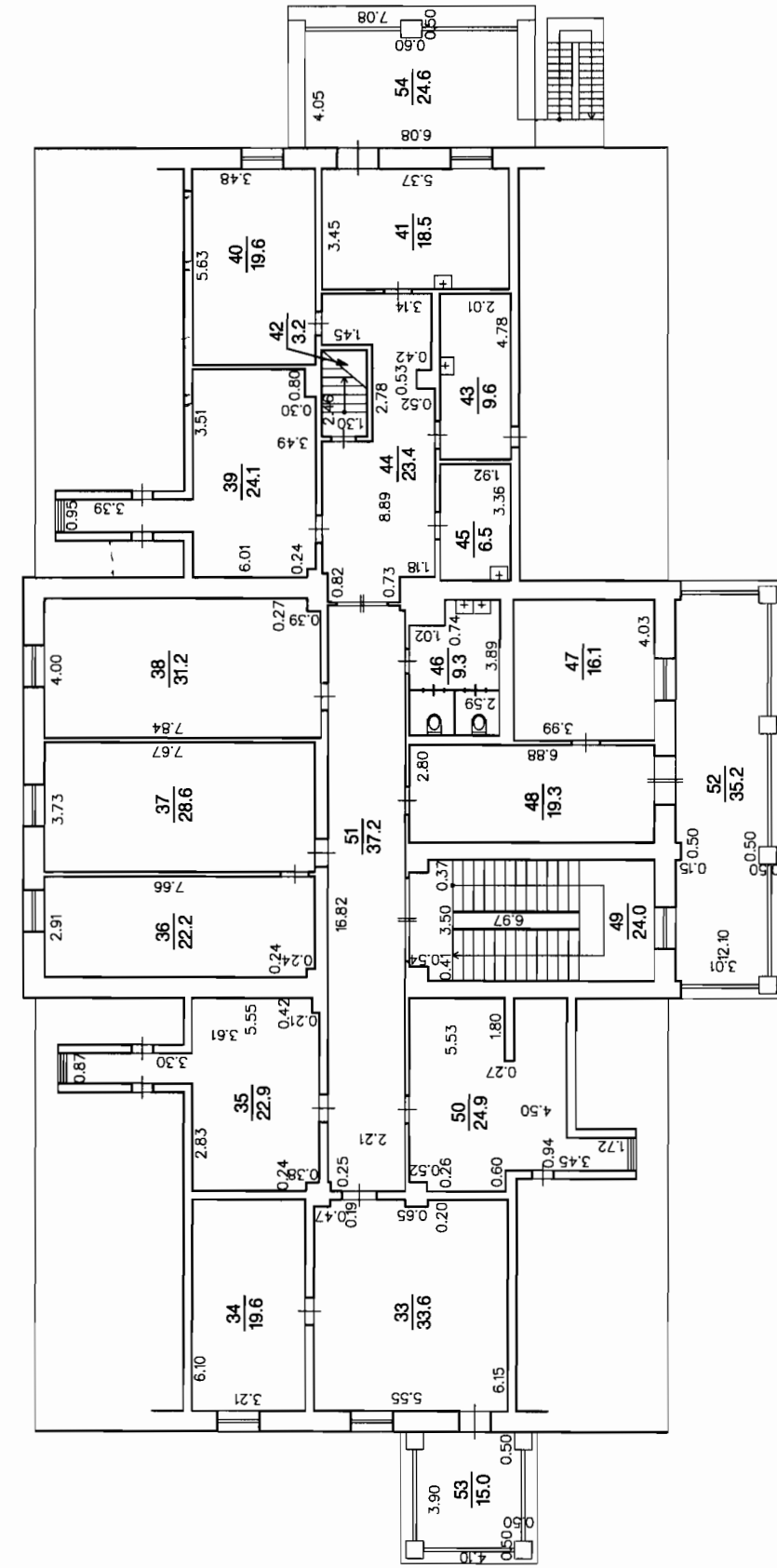


Izgatavots mērogā: 1:200

Būves kadastra apzīmējums: 4664 003 0066 001

Lapa Nr. 10

BŪVES 2.STĀVA SHĒMA



Izgatavots mērogā: 1:200

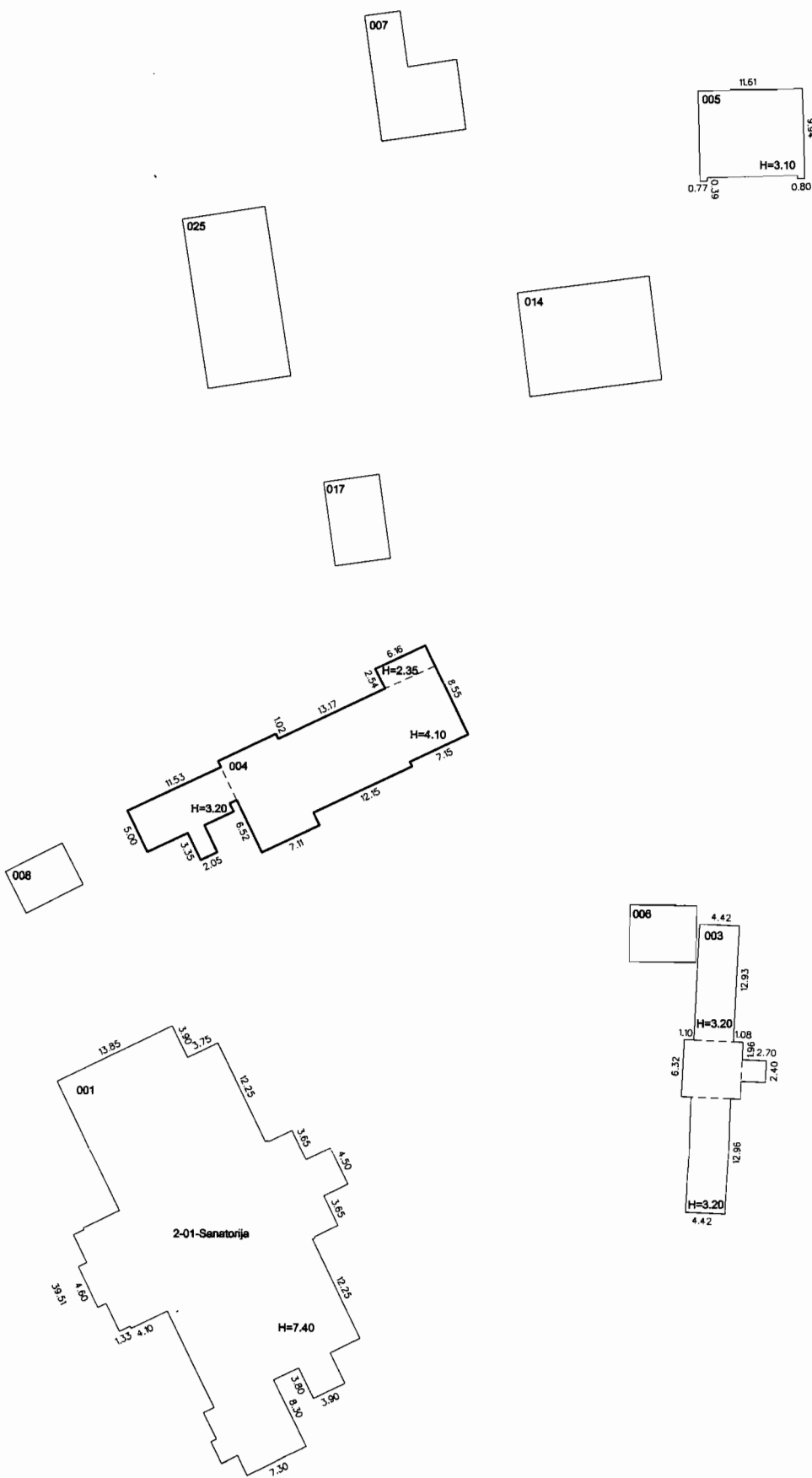
Izgatavots mērogā: 1:200

Būves kadastra apzīmējums:

4664 003 0066 001

Lapa Nr. 9

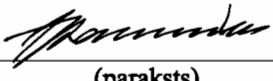
BUVES NOVIETNES SHEMA

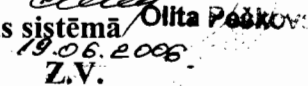


LATVIJAS REPUBLIKAS VALSTS ZEMES DIENESTS
ZEMGALES REĢIONĀLĀ NODAĻA

**BŪVES
KADASTRĀLĀS UZMĒRĪŠANAS
LIETA**

Lietas numurs	46640030066003-02
Lapu skaits	6
Kadastra apzīmējums	46640030066003
Nosaukums	Klubs
Adrese	Īles sanatorija, Īles pag., Dobeles raj.


Atzīme par atsavināšanas aizliegumu vai apgrūtinājumu		
NĪVKKR nav reģistrēts		Agrie Ikaunieks
(pamatojums)	(paraksts)	(Vārds, Uzvārds)

Atzīme par reģistrāciju Nekustamā īpašuma valsts kadastra informācijas sistēmā  Olita Peškova
19.06.2006.
Z.V.

Kadastrālās uzmērīšanas izpildītāji:

Izpildes datums: 13.06.2006

Andris Upenieks


(paraksts)

Kadastrālās uzmērīšanas darba pārbaudītājs:

Pārbaudes datums: 13.06.2006

Karmena Bušma


(paraksts)

Reģionālās nodaļas vadītājs (pilnvarotā persona):

VZD Zemgales reģionālās nodaļas
Dobeles biroja vadītājs

Agrie Ikaunieks
(Vārds, Uzvārds)


(paraksts)

Datums: 2006. gada 19. jūnijā

INFORMĀCIJA PAR PASŪTĪJUMU

Kadastrālās uzmērīšanas pasūtītāji: SRRC Īle

Iesniegtie dokumenti:

02.03.2005. Nr.5-JP-1139, Latvijas Valsts vēstures arhīvs, Arhīva izziņa par stāvokli u:
20.07.1940.

05.12.2005. Nr.50575, Sociālās aprūpes centrs "Īle", Pasūtījuma pieteikums

INFORMĀCIJA PAR BŪVI

Pamatinformācija	
Nosaukums	Klubs
Galvenais lietošanas veids	1261 Plašizklaides pasākumu ēkas
Kapitalitātes grupa	IV
Virszemes stāvu skaits	2
Pazemes stāvu skaits	0
Telpu grupu skaits	1
Dzīvokļu skaits	0
Ekspluatācijas uzsākšanas gads	1960
Ekspluatācijā pieņemšanas gads	
Patvalīgās būvniecības pazīmes	NAV
Fiziskais nolietojums	55
Apsekošanas datums	29.11.2005

Konstruktīvie elementi		
Konstruktīvais elements	Materiāls	Apraksts
Pamati	Dzelzsbetons/ betons	Daļēji apmierinošs
Ārsienas	Koks	Neapmierinošs
Pārsegumi	Koks	Neapmierinošs
Jumts	Gumijotie lokšņu materiāli/ ruberoīds	Neapmierinošs

Tehniskie rādītāji		
Veids	Apjoms (mērvienība)	Nosaukums
Apbūves laukums	162.6 apbūves laukuma kv.m.	
Būvtilpums	694 kub.m.	

Labiekārtojumi		
Veids	Apjoms (skaits)	Apraksts
Vietējā centralizētā apkure		
Elektroapgāde		
Aukstā ūdens apgāde		
Kanalizācija		
Tualetes telpa	2	

BŪVES EKSPĻIKĀCIJA

Kopējā platība	167.1
Lietderīgā platība	167.1
Nedzīvojamo telpu platība	167.1
<i>Nedzīvojamo iekštelpu platība</i>	167.1

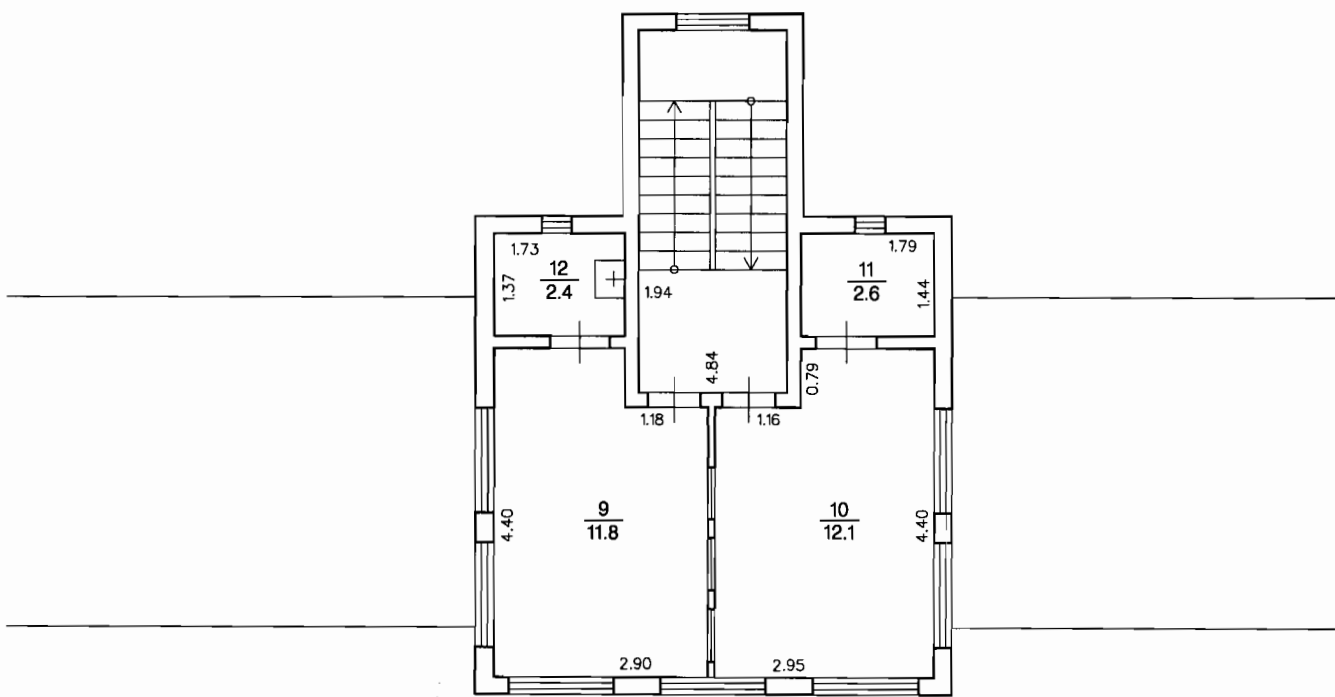
TELPU GRUPAS EKSPĻIKĀCIJA

Telpu grupas numurs	AdreSES numurs	Telpu grupas nosaukums	Telpu grupas kopējā platība
001		Klubs	167.1

Telpu grupas numurs	AdreSES numurs	Telpu grupas lietošanas veids
001		1261 Plašizklaides pasākumu telpu grupa

Sīavs	Telpas numurs	Telpas nosaukums	Telpas platība		Telpas augstums	Patvaļīgās būvniecības pazīme
			Nedzīvojamā iekštelpa	Nedzīvojamā ārtelpa		
1	1	Kinozāle	50.0		3.20	
1	2	Projektu telpa	5.8		3.20	
1	3	Tualete	1.5		3.20	
1	4	Gaitenis	23.8		3.20	
1	5	Tualete	1.5		3.20	
1	6	Pieliekamais	5.8		3.20	
1	7	Palīgtelpa	13.1		3.20	
1	8	Sporta zāle	36.7		3.20	
2	9	Laboratorija	11.8		2.60	
2	10	Laboratorija	12.1		2.60	
2	11	Pieliekamais	2.6		2.60	
2	12	Pieliekamais	2.4		2.60	
Kopā			167.1	0.0		
Nedzīvojamo telpu platība						167.1

BŪVES 2.STĀVA SHĒMA



Izgatavots mērogā: 1:100

Būves kadastra apzīmējums:


4664 003 0066 003

Lapa Nr. 6

LATVIJAS REPUBLIKAS VALSTS ZEMES DIENESTS
ZEMGALES REĢIONĀLĀ NODAĻA

**BŪVES
KADASTRĀLĀS UZMĒRĪŠANAS
LIETA**

Lietas numurs	46640030066004-02
Lapu skaits	8
Kadastra apzīmējums	46640030066004
Nosaukums	Mazā klientu māja
Adrese	Īles sanatorija, Īles pag., Dobeles raj.

Atzīme par atsavināšanas aizliegumu vai apgrūtinājumu		
NĪVKKR nav reģistrēts		Andris Īlenieks
(pamatojums)	(paraksts)	(Vārds, Uzvārds)

Atzīme par reģistrāciju Nekustamā īpašuma valsts kadastra informācijas sistēmā

Kadastrālās uzmērīšanas izpildītāji:

Izpildes datums: 21.04.2008

Andris Īlenieks

(paraksts)

Kadastrālās uzmērīšanas darba pārbaudītājs:

Pārbaudes datums: 21.04.2008

Elita Andrasone

(paraksts)

Reģionālās nodaļas vadītājs (pilnvarotā persona):

ZD Zemgales reģionālās nodaļas
Dobeles biroja vadītājs

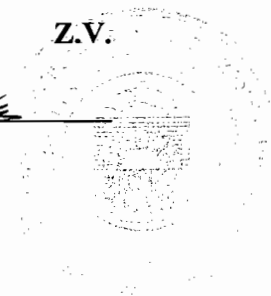
Andis Grauniņš

(Vārds, Uzvārds)

Datums: 25. 04. 2008 .gada . .

(paraksts)

Z.V.



INFORMĀCIJA PAR PASŪTĪJUMU

Kadastrālās uzmērīšanas pasūtītāji: Īle sociālās aprūpes centrs

Iesniegtie dokumenti:

25.10.2007. Nr.10, Īles pagasta padome, Cita veida dokuments

10.04.2008. Nr.109609, Sociālās aprūpes centrs "Īle", Pasūtījuma pieteikums

INFORMĀCIJA PAR BŪVI

Pamatinformācija	
Nosaukums	Mazā klientu māja
Galvenais lietošanas veids	1264 Ārstniecības vai veselības aprūpes iestāžu ēkas
Kapitalitātes grupa	III
Virszemes stāvu skaits	2
Pazemes stāvu skaits	1
Telpu grupu skaits	1
Dzīvokļu skaits	0
Ekspluatācijas uzsākšanas gads	1932
Ekspluatācijā pieņemšanas gads	
Patvaļīgās būvniecības pazīmes	NAV
Fiziskais nolietojums	40
Apsekošanas datums	29.11.2005

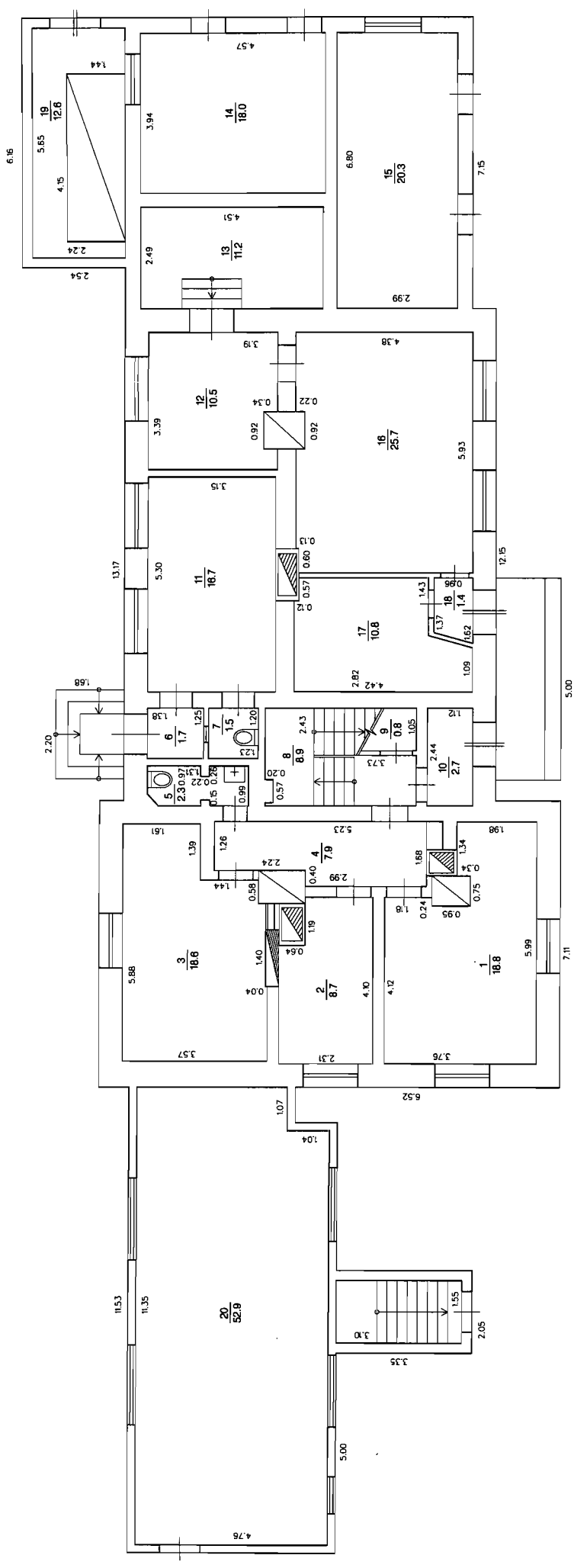
Konstruktīvie elementi		
Konstruktīvais elements	Materiāls	Apraksts
Pamati	Laukakmeņu mūris	Daļēji apmierinošs
Ārsienas	Ķieģeļu mūris	Neapmierinošs
Pārsegumi	Koks/ mūris	Apmierinošs
Jumts	Azbestcimenta loksnes	Daļēji apmierinošs

Tehniskie rādītāji		
Veids	Apjoms (mērvienība)	Nosaukums
Apbūves laukums	332.4 apbūves laukuma kv.m.	
Būvtilpums	1872 kub.m.	

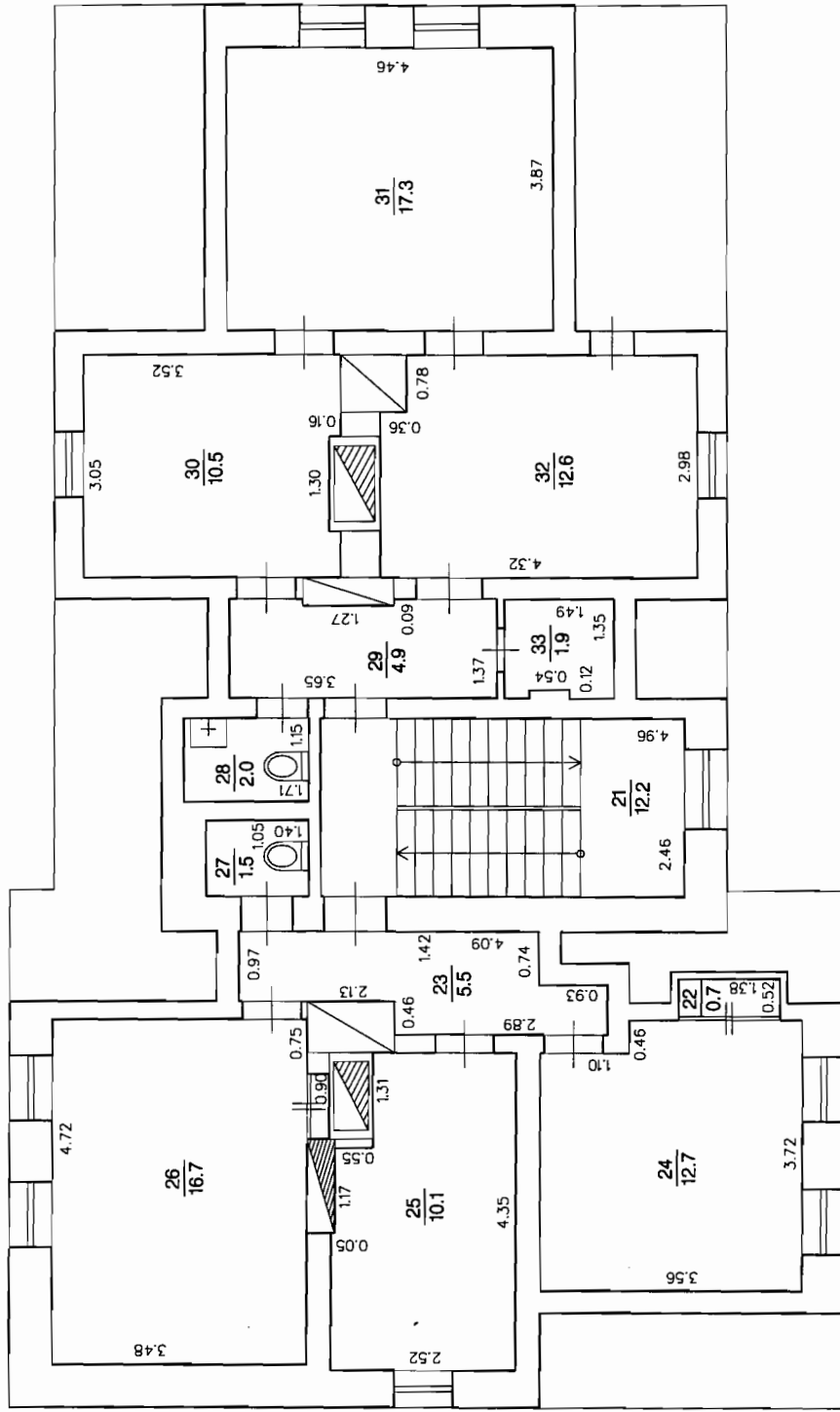
Labiēkārtojumi		
Veids	Apjoms (skaits)	Apraksts
Vietējā centralizētā apkure		
Elektroapgāde		
Aukstā ūdens apgāde		
Kanalizācija		
Tualetes telpa	4	

Stāvs	Telpas numurs	Telpas nosaukums	Telpas platība		Telpas augstums	Patvaļīgās būvniecības pazīme
			Nedzīvojamā iekštelpa	Nedzīvojamā ārtelpa		
2	24	Palāta	12.7		2.80	
2	25	Palāta	10.1		2.80	
2	26	Palāta	16.7		2.80	
2	27	Tualete	1.5		2.80	
2	28	Tualete	2.0		2.80	
2	29	Gāitenis	4.9		2.80	
2	30	Atpūtas telpa	10.5		2.80	
2	31	Palāta	17.3		2.80	
2	32	Palāta	12.6		2.80	
2	33	Noliktava	1.9		2.80	
-1	34	Pagrabs	45.6		2.40	
-1	35	Pagraba noeja	4.2		2.20	
Kopā			410.6	0.0		
Nedzīvojamo telpu platība						410.6

BŪVES 1.STĀVA SHĒMA



BŪVES 2.STĀVA SHĒMA



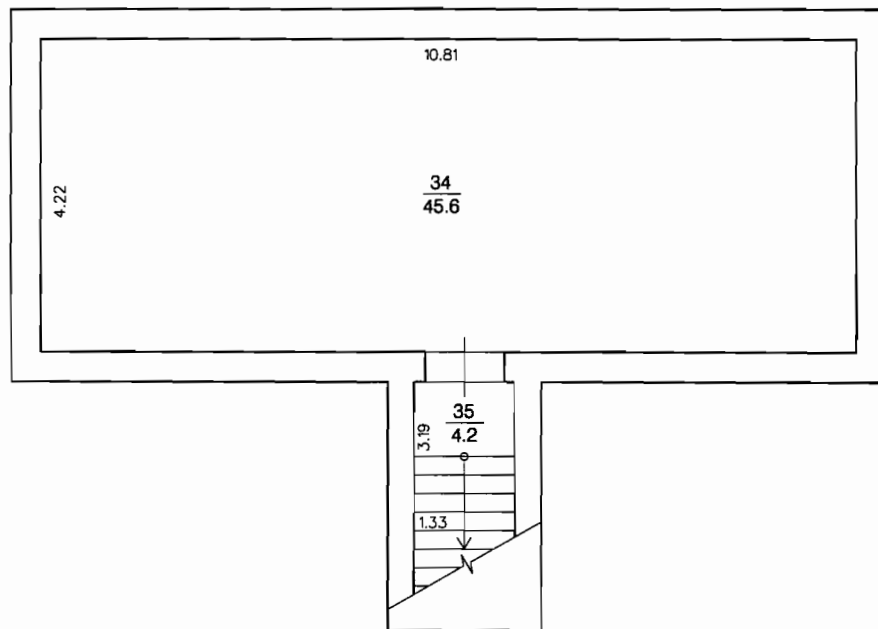
Izgatavots mērogā: 1:100

Būves kadastra apzīmējums:

4664 003 0066 004

Lapa Nr. 7

BŪVES PAGRABSTĀVA SHĒMA



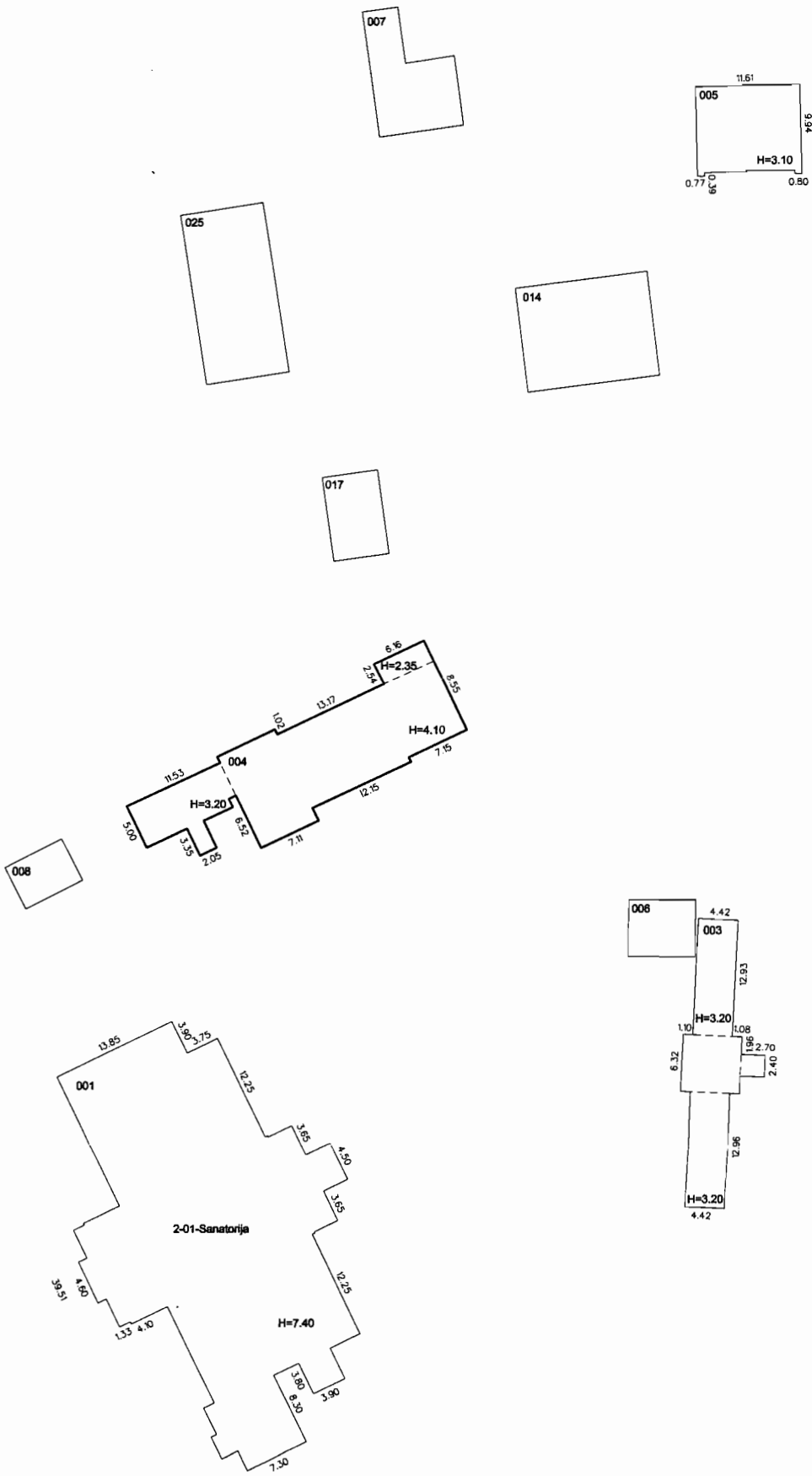
Izgatavots mērogā: 1:100

Būves kadastra apzīmējums:

4664 003 0066 004

Lapa Nr. 8


BUVES NOVIETNES SCHEMA



LATVIJAS REPUBLIKAS VALSTS ZEMES DIENESTS
ZEMGALES REĢIONĀLĀ NODAĻA

**BŪVES
KADASTRĀLĀS UZMĒRĪŠANAS
LIETA**

Lietas numurs	46640030066005-02
Lapu skaits	5
Kadastra apzīmējums	46640030066005
Nosaukums	Dārznieka māja
Adrese	Īles sanatorija, Īles pag., Dobeles raj.


Atzīme par atsavināšanas aizliegumu vai apgrūtinājumu		
NĪVKR nav reģistrēts		Agris Ikaunieks
(pamatojums)	(paraksts)	(Vārds, Uzvārds)

Atzīme par reģistrāciju Nekustamā īpašuma valsts kadastra informācijas sistēmā *ceļš*
19.06.2006.
L.V.

Kadastrālās uzmērīšanas izpildītāji:

Izpildes datums: 13.06.2006

Andris Upenieks




(paraksts)

Olita Počkova

Kadastrālās uzmērīšanas darba pārbaudītājs:

Pārbaudes datums: 13.06.2006

Karmena Bušmane



(paraksts)

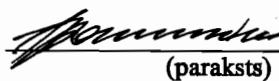
Reģionālās nodaļas vadītājs (pilnvarotā persona):

AZD Zemgales reģionālās nodaļas
vadītājs

Agris Ikaunieks

(Vārds, Uzvārds)

Z.V.



(paraksts)

Datums: 2006. gada 19. jūnijā

INFORMĀCIJA PAR PASŪTĪJUMU

Kadastrālās uzmērīšanas pasūtītāji: SRRC Īle

Iesniegtie dokumenti:

02.03.2005. Nr.5-JP-1139, Latvijas Valsts vēstures arhīvs, Arhīva izziņa par stāvokli u:
20.07.1940.

05.12.2005. Nr.50575, Sociālās aprūpes centrs "Īle", Pasūtījuma pieteikums

INFORMĀCIJA PAR BŪVI

Pamatinformācija	
Nosaukums	Dārznieka māja
Galvenais lietošanas veids	1201 Nedzīvojamo ēku palīgēkas
Kapitalitātes grupa	III
Virszemes stāvu skaits	1
Pazemes stāvu skaits	0
Telpu grupu skaits	1
Dzīvokļu skaits	0
Ekspluatācijas uzsākšanas gads	1909
Ekspluatācijā pieņemšanas gads	
Patvaļīgās būvniecības pazīmes	NAV
Fiziskais nolietojums	45
Apsekošanas datums	29.11.2005

Konstruktīvie elementi		
Konstruktīvais elements	Materiāls	Apraksts
Pamati	Laukakmeņu mūris	Daļēji apmierinošs
Ārsienas	Ķieģeļu mūris	Neapmierinošs
Pārsegumi	Koks	Daļēji apmierinošs
Jumts	Gumijotie lokšņu materiāli/ ruberoīds	Daļēji apmierinošs

Tehniskie rādītāji		
Veids	Apjoms (mērvienība)	Nosaukums
Apbūves laukums	100.6 apbūves laukuma kv.m.	
Būvtilpums	312 kub.m.	

Labiekārtojumi		
Veids	Apjoms (skaits)	Apraksts
Vietējā centralizētā apkure		
Elektroapgāde		
Aukstā ūdens apgāde		
Kanalizācija		
Tualetes telpa	1	

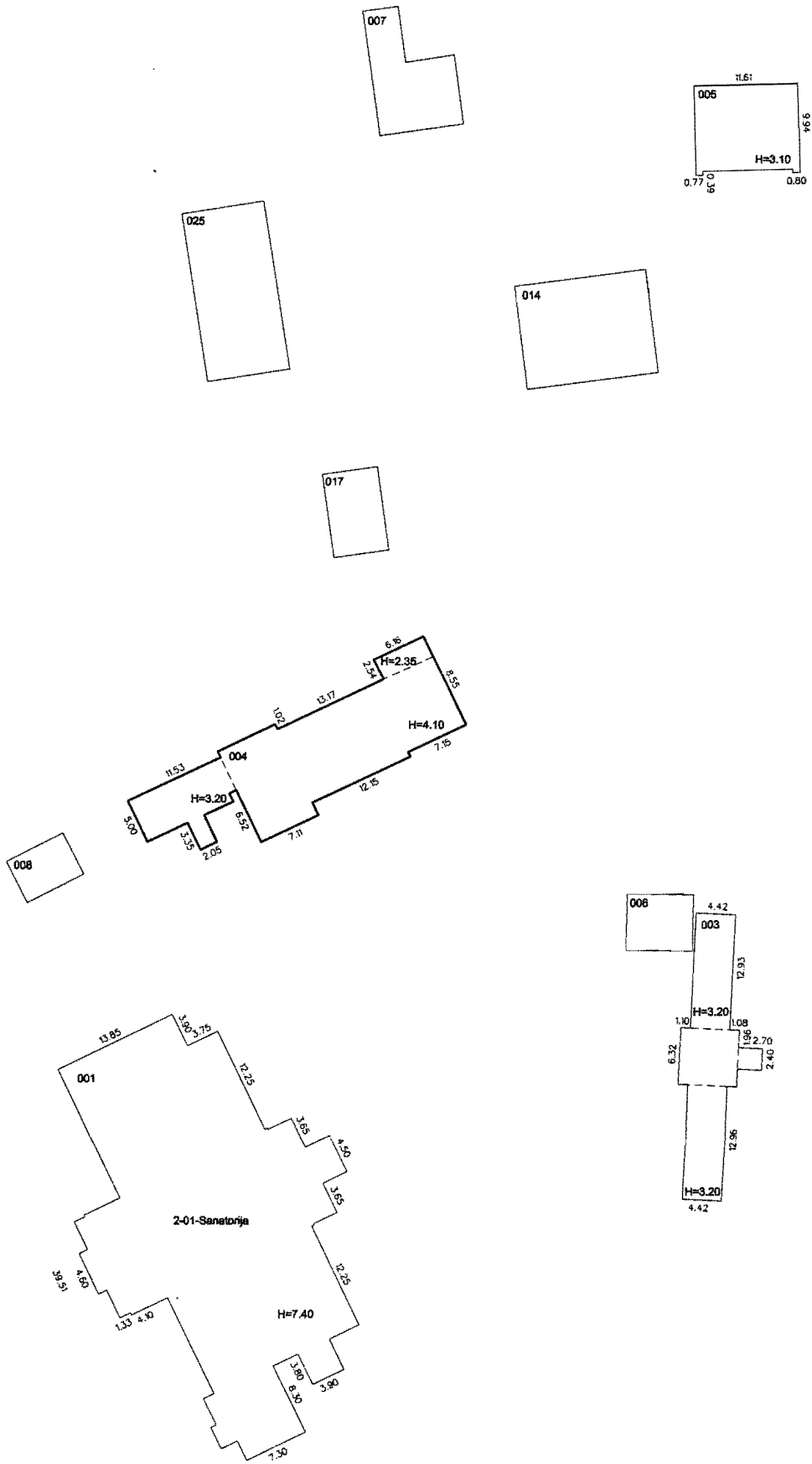
Būves kadastra apzīmējums: 46640030066005

Izdrukas datums: 13.06.2006

Lapa Nr. 2 no 3

15000085159

BUVES NOVIETNES SCHEMA



Izgatavots mērogā: 1:500

Būves kadastra apzīmējums:


4664 003 0066 004

Lapa Nr.5

LATVIJAS REPUBLIKAS VALSTS ZEMES DIENESTS
ZEMGALES REĢIONĀLĀ NODAĻA

**BŪVES
TEHNISKĀS INVENTARIZĀCIJAS
LIETA**

Lietas numurs	46640030066006-02
Lapu skaits	5
Kadastra apzīmējums	46640030066006
Nosaukums	Sarga māja
Adrese	Īles sanatorija, Īles pag., Dobeles raj.

Atzīme par atsavināšanas aizliegumu vai apgrūtinājumu		
NIVKR nav reģistrēts		Karmena Bušmanis
(pamatojums)	(paraksts)	(Vārds, Uzvārds)

Atzīme par reģistrāciju Nekustamā īpašuma valsts kadastra reģistrā

28. 12. 2005.
Z.V.
5

Tehniskās inventarizācijas izpildītāji:

Izpildes datums: 16.12.2005

Andris Upenieks

(paraksts)

Tehniskās inventarizācijas darba pārbaudītājs:

Pārbaudes datums: 16.12.2005

Karmena Bušmanis

(paraksts)

Reģionālās nodaļas vadītājs (pilnvarotā persona):

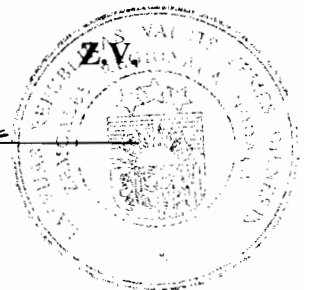
VZI Zemgales reģionālās nodaļas
vadītājs: Karmena Bušmanis, Dobeles raj.

Karmena Bušmanis

(Vārds, Uzvārds)

(paraksts)

Datums: 2005. gada 28. decembris



INFORMĀCIJA PAR PASŪTĪJUMU

Inventarizācijas veids: Būves pilna atkārtotā tehniskā inventarizācija
 Inventarizācijas pasūtītāji: SRRC Īle
 Iesniegtie dokumenti: Projekta dokumentācija
 Nr. 5-08/1105 15.11.2005 Īles pagasta arhitekts A.Semuškins
 Pasūtījuma pieteikums
 Nr. 50575 05.12.2005 Sociālās aprūpes centrs "Īle"

INFORMĀCIJA PAR BŪVI

Pamatinformācija	
Nosaukums	Sarga māja
Galvenais lietošanas veids	1201 Nedzīvojamo ēku palīgēkas
Kapitalitātes grupa	II
Virszemes stāvu skaits	1
Pazemes stāvu skaits	0
Telpu grupu skaits	1
Dzīvokļu skaits	0
Ekspluatācijas uzsākšanas gads	1986
Ekspluatācijā pieņemšanas gads	
Patvaļīgās būvniecības pazīmes	NAV
Fiziskais nolietojums	15
Apsekošanas datums	29.11.2005

Konstruktīvie elementi		
Konstruktīvais elements	Materiāls	Apraksts
Pamati	Dzelzsbetons/ betons	Pilnīgi apmierinošs
Ārsienas	Ķieģeļu mūris	Pilnīgi apmierinošs
Pārsegumi	Dzelzsbetons/ betons	Pilnīgi apmierinošs
Jumts	Gumijotie lokšņu materiāli/ ruberoīds	Pilnīgi apmierinošs

Tehniskie rādītāji		
Veids	Apjoms (mērvienība)	Nosaukums
Apbūves laukums	28.2 apbūves laukuma kv.m.	
Būvtilpums	76 kub.m.	

Labiekārtojumi		
Veids	Apjoms (skaits)	Apraksts
Vietējā centralizētā apkure		
Elektroapgāde		
Aukstā ūdens apgāde		
Kanalizācija		

BŪVES EKSPLIKĀCIJA

Kopējā platība	18.8
Lietderīgā platība	18.8
Nedzīvojamo telpu platība	18.8
<i>Nedzīvojamo iekštelpu platība</i>	18.8

TELPU GRUPAS EKSPLIKĀCIJA

Telpu grupas numurs	Adrešes numurs	Telpu grupas nosaukums	Telpu grupas kopējā platība
001		Sarga māja	18.8

Telpu grupas numurs	Adrešes numurs	Telpu grupas lietošanas veids
001		1264 Ārstniecības vai veselības aprūpes telpu grupa

Stāvs	Telpas numurs	Telpas nosaukums	Telpas platība		Telpas augstums	Patvaļīgās būvniecības pazīme
			Nedzīvojamā iekštelpa	Nedzīvojamā ārtelpa		
1	1	Caurlaide	5.4		2.45	
1	2	Sardzes telpa	5.2		2.45	
1	3	Sardzes telpa	8.2		2.45	
Kopā			18.8	0.0		
Nedzīvojamo telpu platība						18.8

Būves kadastra apzīmējums: 46640030066006

Izdrukas datums: 16.12.2005

Lapa Nr. 3 no 3
150000031114

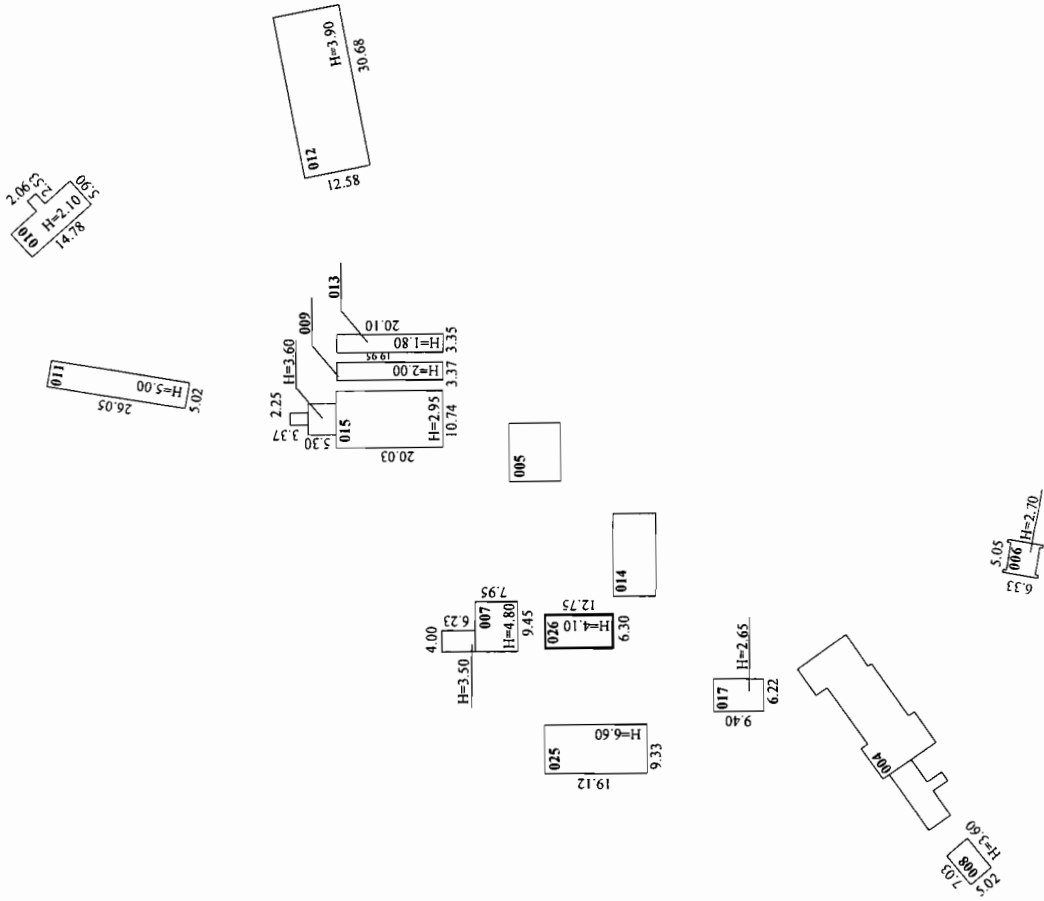
Mērogs 1:100

Būves kadastra apzīmējums:

4664 003 0006 006

Lapa Nr.5

BŪVES NOVĪETNES SHĒMA



Mērogs 1:1000

Būves kadastra apzīmējums:


4664.003.0066.024

Lapa Nr.4

LATVIJAS REPUBLIKAS VALSTS ZEMES DIENESTS
ZEMGALES REĢIONĀLĀ NODAĻA

**BŪVES
TEHNISKĀS INVENTARIZĀCIJAS
LIETA**

Lietas numurs	46640030066007-02
Lapu skaits	5
Kadastra apzīmējums	46640030066007
Nosaukums	Katlu māja
Adrese	Īles sanatorija, Īles pag., Dobeles raj.

Atzīme par atsavināšanas aizliegumu vai apgrūtinājumu		
NĪVKKR nav reģistrēts (pamatojums)	 (paraksts)	Agris Ikaunieks (Vārds, Uzvārds)

Atzīme par reģistrāciju Nekustamā īpašuma valsts kadastra reģistrā

Z.V.
28. 12. 2005.
5

Tehniskās inventarizācijas izpildītāji:

Izpildes datums: 16.12.2005

Andris Upenieks

(paraksts)

Tehniskās inventarizācijas darba pārbaudītājs:

Pārbaudes datums: 16.12.2005

Karmena Bušmane

(paraksts)


Reģionālās nodaļas vadītājs (pilnvarotā persona):

Zemgaļu reģionālās nodaļas
Kadastra pārvaldes Dobeles biroja
vadītājs

Agris Ikaunieks
(Vārds, Uzvārds)

(paraksts)

Datums: 2006. gada 28. decembris



INFORMĀCIJA PAR PASŪTĪJUMU

Inventarizācijas veids: Būves pilna atkārtotā tehniskā inventarizācija
 Inventarizācijas pasūtītāji: SRRC Īle
 Iesniegtie dokumenti: Pasūtījuma pieteikums
 Nr. 50575 05.12.2005 Sociālās aprūpes centrs "Īle"
 Projekta dokumentācija
 Nr. 5-08/1105 15.11.2005 Īles pagasta arhitekts A.Semuškins

INFORMĀCIJA PAR BŪVI

Pamatinformācija	
Nosaukums	Katlu māja
Galvenais lietošanas veids	1251 Rūpnieciskās ražošanas ēkas
Kapitalitātes grupa	III
Virszemes stāvu skaits	1
Pazemes stāvu skaits	0
Telpu grupu skaits	1
Dzīvokļu skaits	0
Ekspluatācijas uzsākšanas gads	1969
Ekspluatācijā pieņemšanas gads	
Patvalīgās būvniecības pazīmes	NAV
Fiziskais nolietojums	35
Apsekošanas datums	29.11.2005

Konstruktīvie elementi		
Konstruktīvais elements	Materiāls	Apraksts
Pamati	Dzelzsbetons/ betons	Apmierinošs
Ārsienas	Ķieģeļu mūris	Daļēji apmierinošs
Pārsegumi	Dzelzsbetons/ betons	Apmierinošs
Jumts	Azbestcements loksnes	Daļēji apmierinošs

Tehniskie rādītāji		
Veids	Apjoms (mērvienība)	Nosaukums
Apbūves laukums	100.0 apbūves laukuma kv.m.	
Būvtilpums	444 kub.m.	

Labiekārtojumi		
Veids	Apjoms (skaits)	Apraksts
Vietējā centralizētā apkure		
Elektroapgāde		
Aukstā ūdens apgāde		
Kanalizācija		
Tualetes telpa	1	

Veids	Apjoms (skaits)	Apraksts
Vannas (dušas) telpa	1	

BŪVES EKSPLIKĀCIJA

Kopējā platība	77.3
Lietderīgā platība	77.3
Nedzīvojamo telpu platība	77.3
<i>Nedzīvojamo iekštelpu platība</i>	<i>77.3</i>

TELPU GRUPAS EKSPLIKĀCIJA

Telpu grupas numurs	AdreSES numurs	Telpu grupas nosaukums	Telpu grupas kopējā platība
001		Katlu māja	77.3

Telpu grupas numurs	AdreSES numurs	Telpu grupas lietošanas veids				
001		1264 Ārstniecības vai veselības aprūpes telpu grupa				
Stāvs	Telpas numurs	Telpas nosaukums	Telpas platība		Telpas augstums	Patvalīgās būvniecības pazīme
			Nedzīvojamā iekštelpa	Nedzīvojamā ārtelpa		
1	1	Priekštelpa	4.7		4.45	
1	2	Ģērbtuve	18.7		3.25	
1	3	Katlu telpa	48.6		4.45	
1	4	Tualete	3.6		4.45	
1	5	Dušas telpa	1.7		4.45	
Kopā			77.3	0.0		
Nedzīvojamo telpu platība						77.3

Būves kadastra apzīmējums: 46640030066007

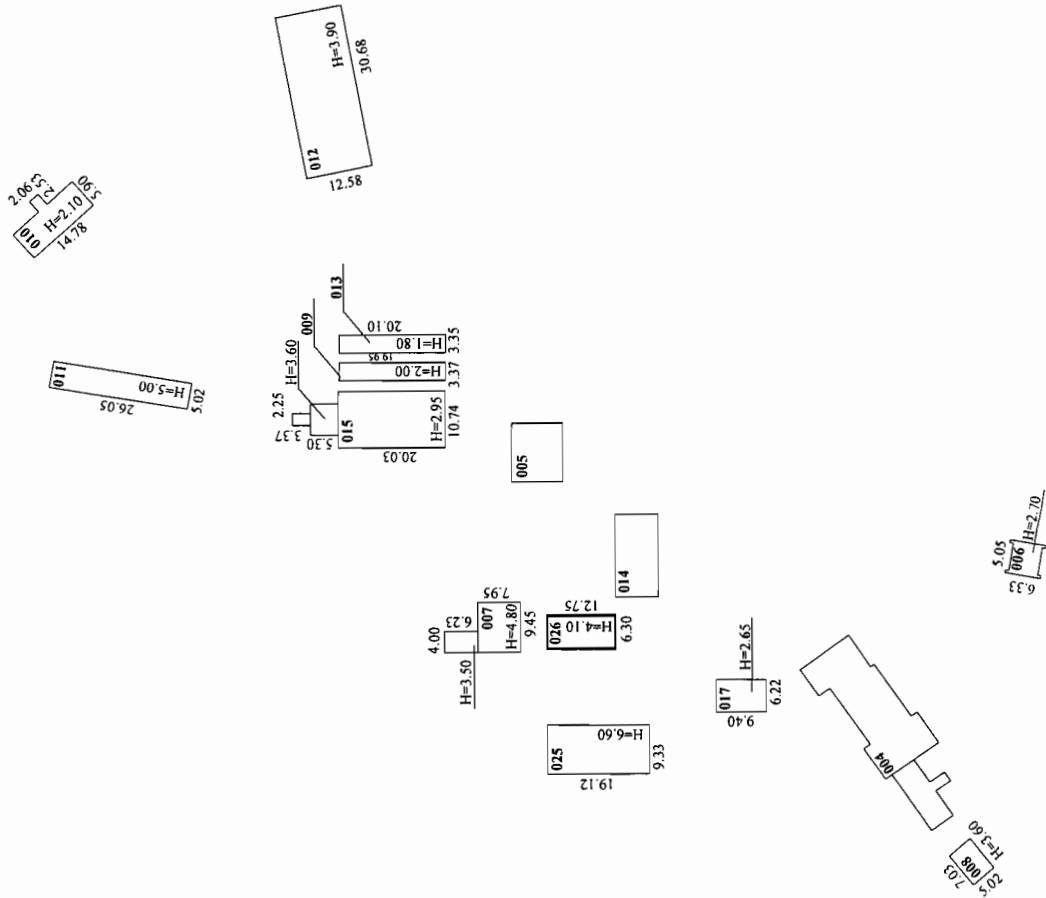
Izdrukas datums:

16.12.2005

Lapa Nr. 3 no 3

15000031639

BŪVES NOVĪETNES SHĒMA



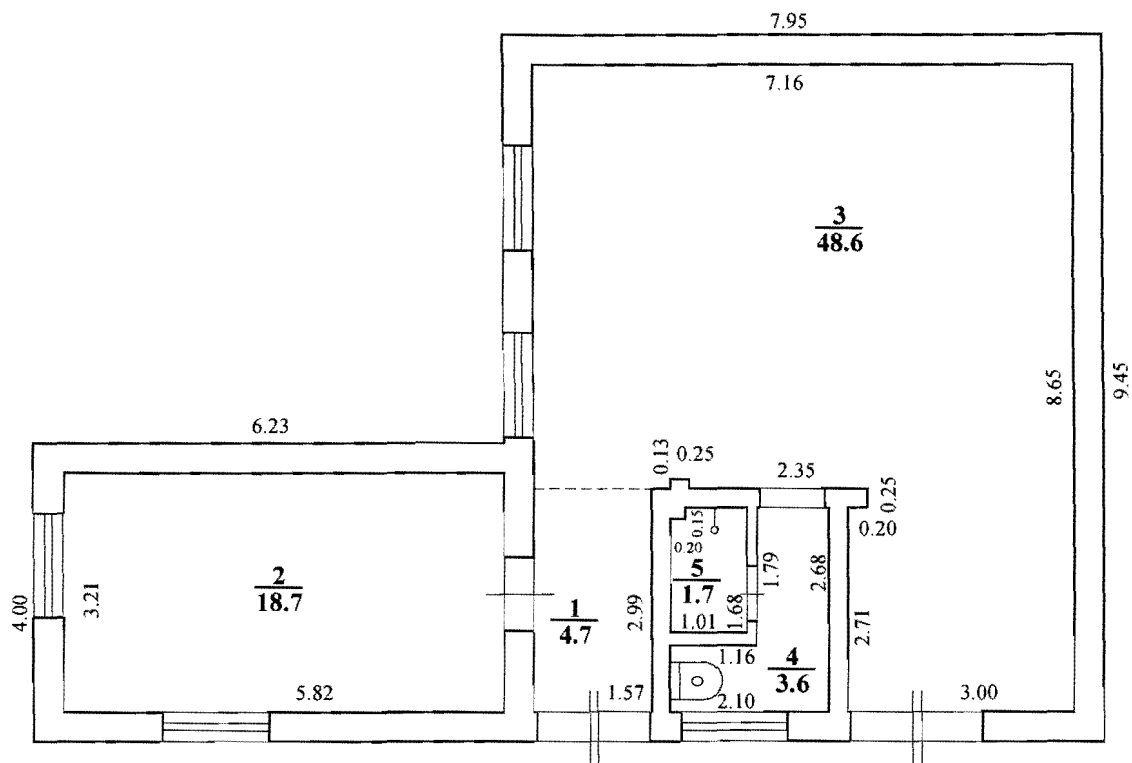
Mērogs 1:1000

Būves kadastra apzīmējums:

4664 003 0066 02

Lapa Nr.4

BŪVES 1.STĀVA SHĒMA




Mērogs 1:100

LATVIJAS REPUBLIKAS VALSTS ZEMES DIENESTS
ZEMGALES REĢIONĀLĀ NODAĻA

**BŪVES
KADASTRĀLĀS UZMĒRĪŠANAS
LIETA**

Lietas numurs	46640030066008-02
Lapu skaits	
Kadastra apzīmējums	46640030066008
Nosaukums	Noliktava
Adrese	Īles sanatorija, Īles pag., Dobeles raj.

Atzīme par atsavināšanas aizliegumu vai apgrūtinājumu		
NĪVKR nav reģistrēts (pamatojums)	 (paraksts)	Agris Ikaunieks (Vārds, Uzvārds)

Atzīme par reģistrāciju Nekustamā īpašuma valsts kadastra informācijas sistēmā



Kadastrālās uzmērīšanas izpildītāji:

Izpildes datums: 16.12.2005

Andris Upenieks

(paraksts)

Kadastrālās uzmērīšanas darba pārbaudītājs:

Pārbaudes datums: 16.12.2005

Karmena Bušmane

(paraksts)

Reģionālās nodaļas vadītājs (pilnvarotā persona):

VZD Zemgales reģionālās nodaļas
Dobeles biroja vadītājs

Agris Ikaunieks
(Vārds, Uzvārds)

(paraksts)

Datums: 2005. gada 28. janvārī

INFORMĀCIJA PAR PASŪTĪJUMU

Kadastrālās uzmērīšanas pasūtītāji: SRRC Īle

Iesniegtie dokumenti:

15.11.2005. Nr.5-08/1105, Īles pagasta arhitekts A.Semuškins, Projekta dokumentācija

05.12.2005. Nr.50575, Sociālās aprūpes centrs "Īle", Pasūtījuma pieteikums

INFORMĀCIJA PAR BŪVI

Pamatinformācija	
Nosaukums	Noliktava
Galvenais lietošanas veids	1201 Nedzīvojamo ēku palīgēkas
Kapitalitātes grupa	III
Virszemes stāvu skaits	1
Pazemes stāvu skaits	0
Telpu grupu skaits	1
Dzīvokļu skaits	0
Ekspluatācijas uzsākšanas gads	1971
Ekspluatācijā pieņemšanas gads	
Patvaļīgās būvniecības pazīmes	NAV
Fiziskais nolietojums	25
Apsekošanas datums	29.11.2005

Konstruktīvie elementi		
Konstruktīvais elements	Materiāls	Apraksts
Pamati	Dzelzsbetons/ betons	Pilnīgi apmierinošs
Ārsienas	Ķieģeļu mūris	Pilnīgi apmierinošs
Pārsegumi	Koks	Apmierinošs
Jumts	Azbestcimenta loksnes	Daļēji apmierinošs

Tehniskie rādītāji		
Veids	Apjoms (mērvienība)	Nosaukums
Apbūves laukums	35.3 apbūves laukuma kv.m.	
Būvtilpums	127 kub.m.	

Labiēkārtojumi		
Veids	Apjoms (skaits)	Apraksts
Elektroapgāde		

BŪVES EKSPLIKĀCIJA

Kopējā platība	25.5
Lietderīgā platība	25.5
Nedzīvojamo telpu platība	25.5
Nedzīvojamo iekštelpu platība	25.5

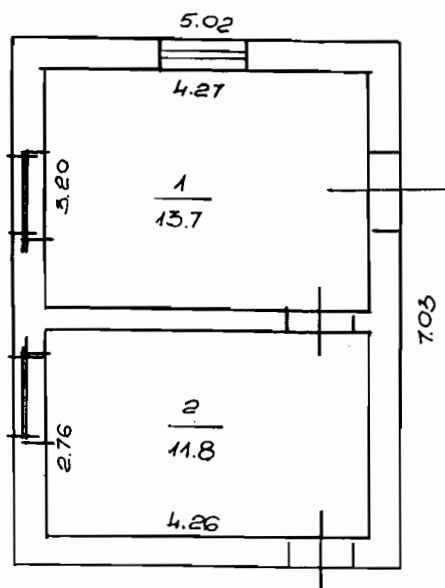
TELPU GRUPAS EKSPLIKĀCIJA

Telpu grupas numurs	AdreSES numurs	Telpu grupas nosaukums	Telpu grupas kopējā platība
001		Noliktava	25.5

Telpu grupas numurs	AdreSES numurs	Telpu grupas lietošanas veids
001	1201	Nedzīvojamo ēku palīgēkas telpu grupa

Stāvs	Telpas numurs	Telpas nosaukums	Telpas platība		Telpas augstums	Patvaļīgās būvniecības pazīme
			Nedzīvojamā iekštelpa	Nedzīvojamā ārtelpa		
1	1	Noliktava	13.7		3.30	
1	2	Noliktava	11.8		3.30	
Kopā			25.5	0.0		
Nedzīvojamo telpu platība			25.5			

BŪVES 1. STĀVA SHĒMA



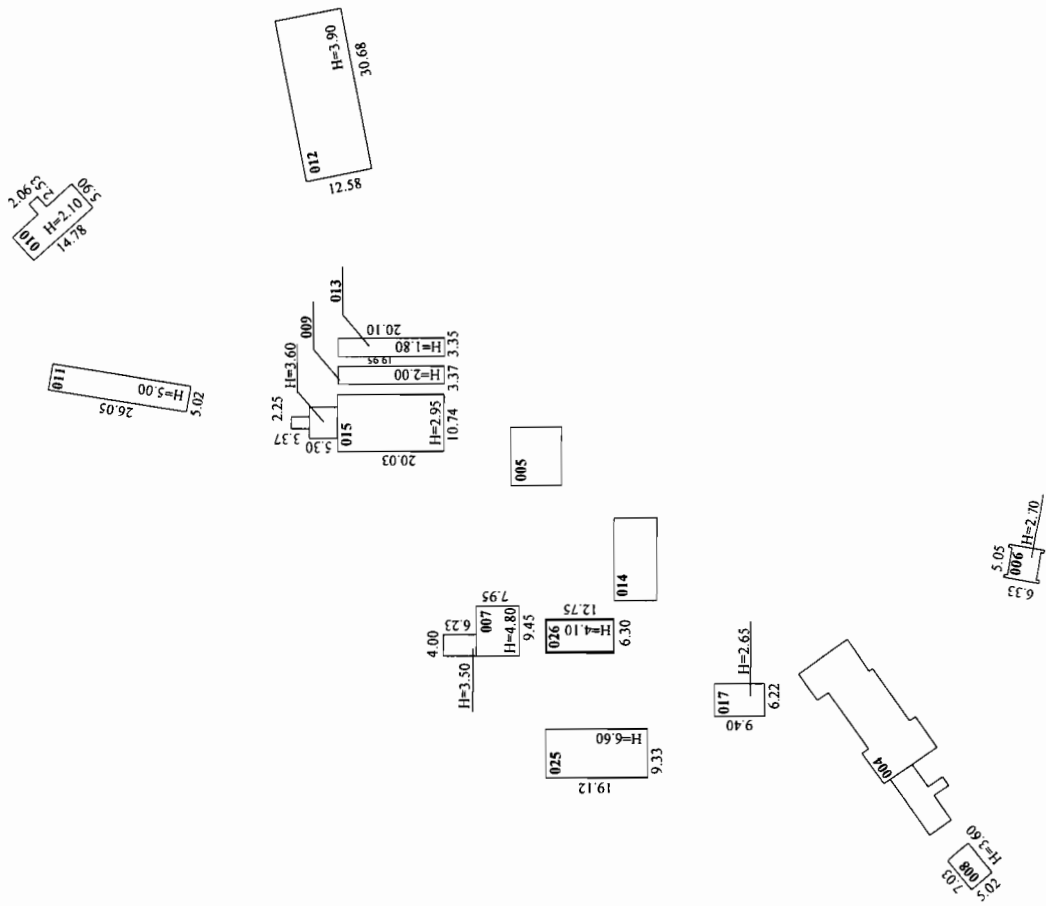
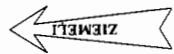
Mērogs 1:100

Būves kadastra apzīmējums:

4664 003 0006 008

Lapa Nr.5

BŪVES NOVĪETNES SHĒMA



Mērogs 1:1000

Būves kadastra apzīmējums:

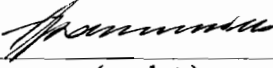
4664 003 0066 02

Lapa Nr.4

LATVIJAS REPUBLIKAS VALSTS ZEMES DIENESTS
ZEMGALES REĢIONĀLĀ NODAĻA

**BŪVES
TEHNISKĀS INVENTARIZĀCIJAS
LIETA**

Lietas numurs	46640030066011-02
Lapu skaits	5
Kadastra apzīmējums	46640030066011
Nosaukums	Noliktava
Adrese	Īles sanatorija, Īles pag., Dobeles raj.

Atzīme par atsavināšanas aizliegumu vai apgrūtinājumu		
NĪVKR nav reģistrēts		Agris Ikaunieks
(pamatojums)	(paraksts)	(Vārds, Uzvārds)

Atzīme par reģistrāciju Nekustamā īpašuma valsts kadastra reģistrā

28. 12. 2005. Z.V.

Tehniskās inventarizācijas izpildītāji:

Izpildes datums: 16.12.2005

Andris Upenieks

(paraksts)

Tehniskās inventarizācijas darba pārbaudītājs:

Pārbaudes datums: 16.12.2005

Karmena Bušmane

(paraksts)

Reģionālās nodaļas vadītājs (pilnvarotā persona):

Latvijas Republikas valsts zemes dienests
Zemgales reģionālā nodaļa
Kadastra nodaļa

Agris Ikaunieks

(Vārds, Uzvārds)

(paraksts)

Datums: 2005. gada 28. decembris



INFORMĀCIJA PAR PASŪTĪJUMU

Inventarizācijas veids: Būves pilna atkārtotā tehniskā inventarizācija
 Inventarizācijas pasūtītāji: SRRC Īle
 Iesniegtie dokumenti: Pasūtījuma pieteikums
 Nr. 50575 05.12.2005 Sociālās aprūpes centrs "Īle"
 Projekta dokumentācija
 Nr. 5-08/1105 15.11.2005 Īles pagasta arhitekts A.Semuškins

INFORMĀCIJA PAR BŪVI

Pamatinformācija	
Nosaukums	Noliktava
Galvenais lietošanas veids	1201 Nedzīvojamo ēku palīgēkas
Kapitalitātes grupa	III
Virszemes stāvu skaits	2
Pazemes stāvu skaits	0
Telpu grupu skaits	1
Dzīvokļu skaits	0
Ekspluatācijas uzsākšanas gads	1988
Ekspluatācijā pieņemšanas gads	
Patvaļīgās būvniecības pazīmes	NAV
Fiziskais nolietojums	40
Apsekošanas datums	29.11.2005

Konstruktīvie elementi		
Konstruktīvais elements	Materiāls	Apraksts
Pamati	Dzelzsbetons/ betons	Apmierinošs
Ārsienas	Ķieģeļu mūris	Daļēji apmierinošs
Pārsegumi	Koks	Daļēji apmierinošs
Jumts	Azbestcements loksnes	Neapmierinošs

Tehniskie rādītāji		
Veids	Apjoms (mērvienība)	Nosaukums
Apbūves laukums	130.8 apbūves laukuma kv.m.	
Būvtilpums	654 kub.m.	

Labiēkārtojumi		
Veids	Apjoms (skaits)	Apraksts
Elektroapgāde		

BŪVES EKSPLIKĀCIJA

Kopējā platība	227.7
Lietderīgā platība	227.7
Nedzīvojamo telpu platība	227.7
<i>Nedzīvojamo iekštelpu platība</i>	227.7

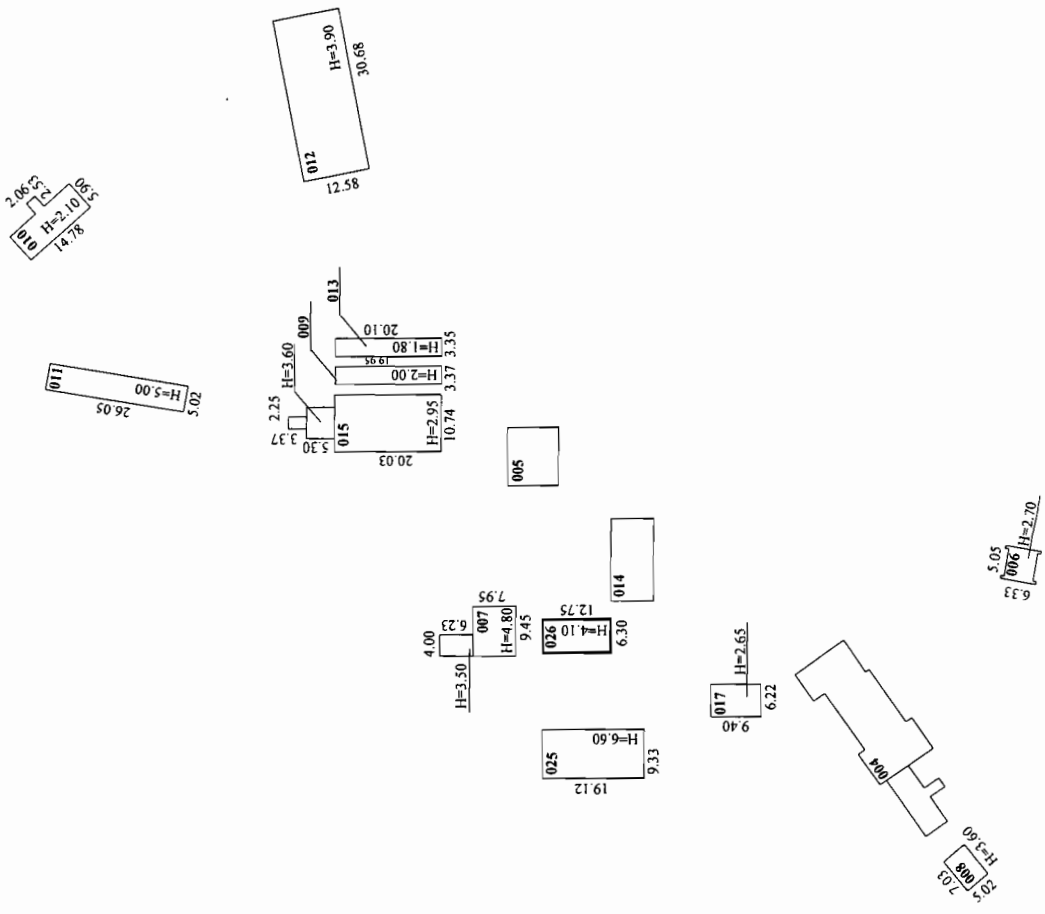
TELPU GRUPAS EKSPLIKĀCIJA

Telpu grupas numurs	Adreses numurs	Telpu grupas nosaukums	Telpu grupas kopējā platība
001		Noliktava	227.7

Telpu grupas numurs	Adreses numurs	Telpu grupas lietošanas veids
001		1274 Cita, iepriekš neklasificēta, telpu grupa

Stāvs	Telpas numurs	Telpas nosaukums	Telpas platība		Telpas augstums	Patvaļīgās būvniecības pazīme
			Nedzīvojamā iekštelpa	Nedzīvojamā ārtelpa		
1	1	Noliktava	18.6		2.20	
1	2	Noliktava	15.3		2.35	
1	3	Noliktava	15.5		2.35	
1	4	Noliktava	10.0		2.35	
1	5	Noliktava	15.1		2.35	
1	6	Noliktava	15.1		2.35	
1	7	Noliktava	21.9		2.35	
2	8	Noliktava	116.2		2.25	
Kopā			227.7	0.0	//	
Nedzīvojamo telpu platība						227.7

BŪVES NOVĒTNES SHĒMA



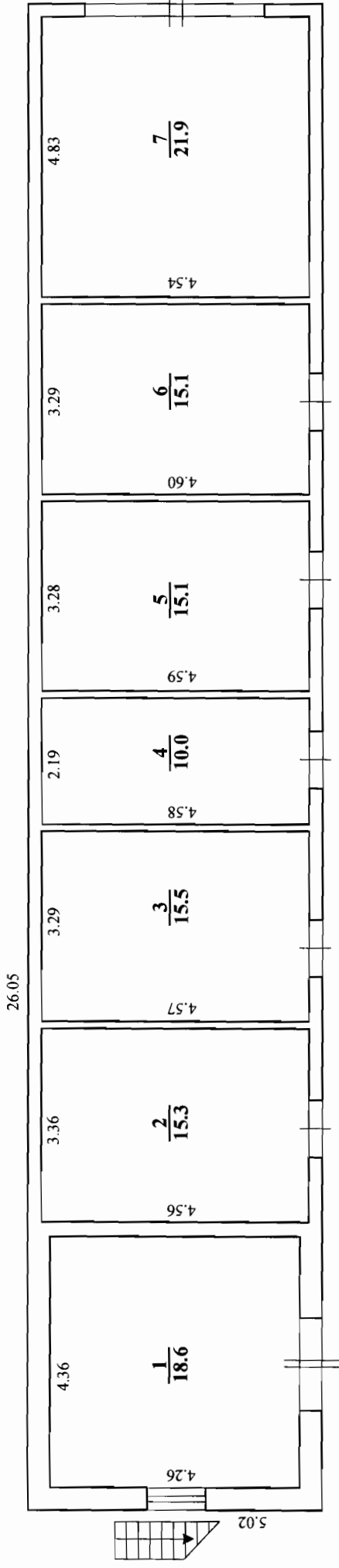
Mērogs 1:1000

Būves kadastra apzīmējums:

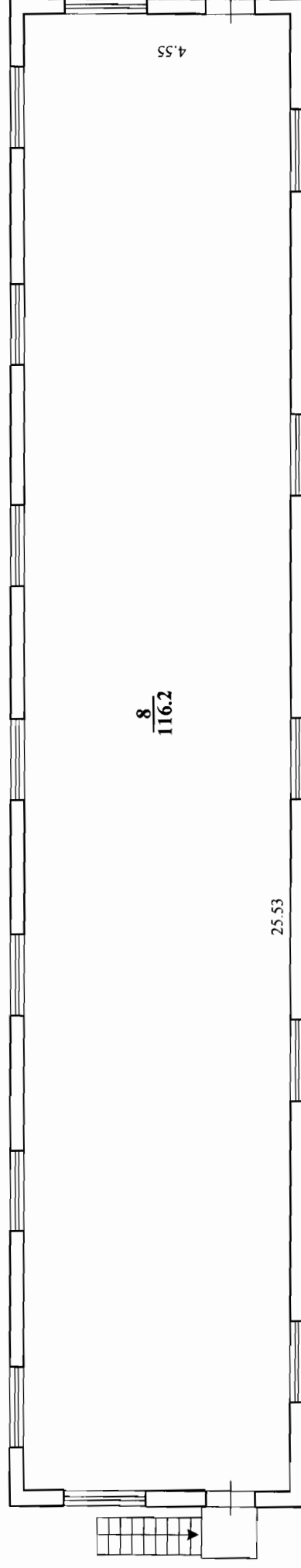
4664 003 0066 02

Lapa Nr.4

BŪVES 1. STĀVA SHĒMA



BŪVES 2. STĀVA SHĒMA



Mērogs 1:100

Būves kadastra apzīmējums:


4664 003 0066 011

Lapa Nr.5

LATVIJAS REPUBLIKAS VALSTS ZEMES DIENESTS
ZEMGALES REĢIONĀLĀ NODAĻA

**BŪVES
TEHNISKĀS INVENTARIZĀCIJAS
LIETA**

Lietas numurs	46640030066014-02
Lapu skaits	5
Kadastra apzīmējums	46640030066014
Nosaukums	Darbnīca
Adrese	Īles sanatorija, Īles pag., Dobeles raj.

Atzīme par atsavināšanas aizliegumu vai apgrūtinājumu		
NĪVKR nav reģistrēts		Agris Ikaunieks
(pamatojums)	(paraksts)	(Vārds, Uzvārds)

Atzīme par reģistrāciju Nekustamā īpašuma valsts kadastra reģistrā 28. 12. 2005. 


Tehniskās inventarizācijas izpildītāji:
Izpildes datums: 16.12.2005

Andris Upenieks

(paraksts) 

Tehniskās inventarizācijas darba pārbaudītājs:
Pārbaudes datums: 16.12.2005

Karmena Bušmane

(paraksts) 

Reģionālās nodaļas vadītāja (pilnvarotā persona):

Kadastra pārvalde Dobeles biroja
vadītājs

Agris Ikaunieks
(Vārds, Uzvārds)

(paraksts) 

Datums: 2005. gada 28. decembris



INFORMĀCIJA PAR PASŪTĪJUMU

Inventarizācijas veids:	Būves pilna atkārtotā tehniskā inventarizācija
Inventarizācijas pasūtītāji:	SRRC Īle
Iesniegtie dokumenti:	Pasūtījuma pieteikums
Nr. 50575	05.12.2005 Sociālās aprūpes centrs "Īle"
	Projekta dokumentācija
Nr. 5-08/1105	15.11.2005 Īles pagasta arhitekts A.Semuškins
	Valsts arhīva izziņa par ēku (būvi), ja ēkas (būves) celtas līdz 1940. gada 21.jūlijam
Nr. 5-JP-1139	02.03.2005 Latvijas Valsts vēstures arhīvs

INFORMĀCIJA PAR BŪVI

Pamatinformācija	
Nosaukums	Darbnīca
Galvenais lietošanas veids	1201 Nedzīvojamo ēku palīgēkas
Kapitalitātes grupa	III
Virszemes stāvu skaits	1
Pazemes stāvu skaits	0
Telpu grupu skaits	1
Dzīvokļu skaits	0
Ekspluatācijas uzsākšanas gads	1909
Ekspluatācijā pieņemšanas gads	
Patvaļīgās būvniecības pazīmes	NAV
Fiziskais nolietojums	50
Apsekošanas datums	29.11.2005

Konstruktīvie elementi		
Konstruktīvais elements	Materiāls	Apraksts
Pamati	Laukakmeņu mūris	Neapmierinošs
Ārsienas	Vieglbetons	Neapmierinošs
Pārsegumi	Koks	Neapmierinošs
Jumts	Azbestcimenta loksnes	Neapmierinošs

Tehniskie rādītāji		
Veids	Apjoms (mērvienība)	Nosaukums
Apbūves laukums	145.8 apbūves laukuma kv.m.	
Būvtilpums	503 kub.m.	

Labiekārtojumi		
Veids	Apjoms (skaits)	Apraksts
Vietējā centralizētā apkure		
Elektroapgāde		

Veids	Apjoms (skaits)	Apraksts
Aukstā ūdens apgāde		
Kanalizācija		
Savietotā sanitārtehniskā telpa	1	

BŪVES EKSPLIKĀCIJA

Kopējā platība	110.5
Lietderīgā platība	110.5
Nedzīvojamo telpu platība	110.5
<i>Nedzīvojamo iekštelpu platība</i>	110.5

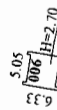
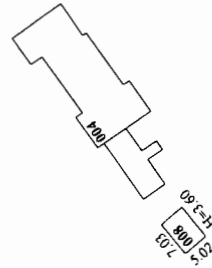
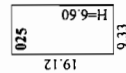
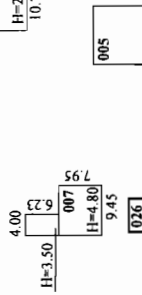
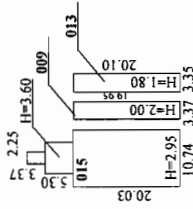
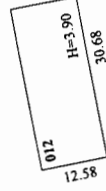
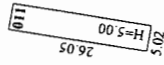
TELPU GRUPAS EKSPLIKĀCIJA

Telpu grupas numurs	AdreSES numurs	Telpu grupas nosaukums	Telpu grupas kopējā platība
001		Darbnīca	110.5

Telpu grupas numurs	AdreSES numurs	Telpu grupas lietošanas veids
001	1274	Cita, iepriekš neklasificēta, telpu grupa

Stāvs	Telpas numurs	Telpas nosaukums	Telpas platība		Telpas augstums	Patvaļīgās būvniecības pazīme
			Nedzīvojamā iekštelpa	Nedzīvojamā ārtelpa		
1	1	Noliktava	2.6		3.20	
1	2	Darbnīca	61.6		3.20	
1	3	Darbnīca	16.7		3.20	
1	4	Ģērbtuve	9.3		3.20	
1	5	Darbnīca	12.9		3.20	
1	6	Inventāra telpa	1.7		3.20	
1	7	Priekštelpa	5.7		3.20	
Kopā			110.5	0.0		
Nedzīvojamo telpu platība						110.5

BŪVES NOVĪETNES SHĒMA



Mērogs 1 : 1000

Būves kadastra apzīmējums:

4664 003 0066 024

Lapa Nr.4

23. 05. 2000.

**BŪVES
TEHNISKĀS INVENTARIZĀCIJAS LIETA**



Numurs: 46640030066016-01

Lapu skaits: 6

BŪVES KADASTRA APZĪMĒJUMS


46640030066016

Sūkņu stacija

(Būves nosaukums)

ADRESE: Dobeles raj.
Īles pag.
"Īles sanatorija"
LV-3701

Tehniskās inventarizācijas darbu izpildītāji: Gunārs Vilkārs



Izpildes datums: 30/03/2000

Tehniskās inventarizācijas darbu pārbaudītājs: Arvis Gustas




Pārbaudes datums: 30/03/2000

LR VZD reģionālās nodaļas vadītājs

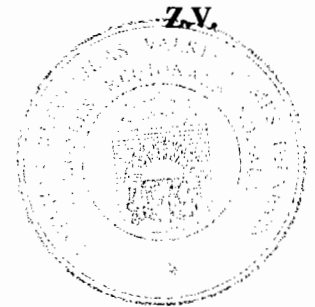
LR VALSTS ZEMES DIENESTS
ZEMGALES REĢIONĀLĀS NODAĻAS
VADITĀJA VIETNIEKS

I. Jonāns (Vārds, Uzvārds)



(paraksts)

Datums: 2000 . gada "23." MĀJIS



INFORMĀCIJA PAR PASŪTĪJUMU

1. Tehniskās inventarizācijas lietas numurs: 46640030066016-01
2. Būves nosaukums: Sūkņu stacija
3. Būves kadastra apzīmējums: 46640030066016
4. Būves adrese: Dobeles raj., Īles pag., "Īles sanatorija" LV-3701
5. Pēdējās apsekošanas datums: 10/02/2000
6. Tehniskās inventarizācijas pasūtītāji: SPRC "Īle"
7. Pasūtījuma pieņemšanas datums: 25/01/2000
8. Tehniskās inventarizācijas darbu izpildītāji: Gunārs Vilkārsis
9. Izpildes datums: 30/03/2000
10. Tehniskās inventarizācijas darbu pārbaudītājs: Arvis Gustas
11. Pārbaudes datums: 30/03/2000
12. Iesniegtie dokumenti:
 - Pasūtījuma pieteikums
 - Nr. 1/17*64 25/01/2000
13. Tehniskās inventarizācijas veids: Būves pilna atkārtotā tehniskā inventarizācija
14. Pasūtījuma izpildes termiņš (d.d.) 30
15. Pasūtījuma pieņēmējs: Arvis Gustas

INFORMĀCIJA PAR BŪVI

1. Būves galvenais izmantošanas veids: 1274 Citas, iepriekš neklasificētas, ēkas
2. Būves ģeokods:
3. Būves tips: 12740601
4. Būves kapitalitātes grupa: III grupa
5. Būves ārsienu materiāls: 01 Ķieģeļu mūris
6. Būves stāvu skaits:
- 6.1. Virszemes: 1
- 6.2. Pazemes:
7. Eksploatācijas uzsākšanas gads: 1968
8. Eksploatācijā pieņemšanas gads:
9. Būves konstruktīvā elementa apraksts:
- | | | |
|----------------------|--------------------------------------|--------------------|
| 9.1. Būves pamati | Dzelzsbetons/betons | Daļēji apmierinošs |
| 9.2. Būves ār sienas | Ķieģeļu mūris | Daļēji apmierinošs |
| 9.4. Būves jumts | Gumijotie lokšņu materiāli/ruberoīds | Neapmierinošs |
10. Būves fiziskais nolietojums (%): 40
11. Būves apbūves laukums (kv.m.): 5.1
12. Būvtilpums (kub.m.): 12
13. Būves kopējā platība (kv.m.): 2.2
14. Būves lietderībā platība (kv.m.): 2.2
- 14.1. Dzīvokļu platība (kv.m.): 0
- 14.2. Nedzīvojamo telpu platība (kv.m.): 2.2
15. Telpu grupu skaits būvē: 1
16. Dzīvokļu skaits būvē:
17. Labiekārtojums:
- 17.4. Elektroapgāde
18. Patvaļīgās būvniecības pazīmes: - Nav

BŪVES EKSPLIKĀCIJA

Būves kopējā platība (kv.m.): 2.2

Būves lietderīgā platība (kv.m.): 2.2

Dzīvokļu kopējā platība (kv.m.): 0

Dzīvokļu platība (kv.m.): 0

Dzīvojamā platība (kv.m.):

Dzīvokļu palīgtelpu platība (kv.m.):

Dzīvokļu ārtelpu platība (kv.m.):

Nedzīvojamo telpu platība (kv.m.): 2.2

Nedzīvojamo iekštelpu platība (kv.m.): 2.2

Nedzīvojamo ārtelpu platība (kv.m.):

Būves koplietošanas palīgtelpu platība (kv.m.): 0

Koplietošanas iekštelpu platība (kv.m.):

Koplietošanas ārtelpu platība (kv.m.):

001 telpu grupas kopējā platība (kv.m.): 2.2

Stāvs: 1

Telpu grupas numurs: 001

Telpu grupas adreses numurs:

Telpu grupas izmantošanas veids: 1270 Cita telpu grupa

Telpas numurs	Telpas nosaukums	Telpas veids	Telpas platība (kv.m.)	Telpas augstums (m)	Patvalīgas būvniecības pazīme
1	Sūkņu telpa	Nedzīvojamā iekštelpa	2.2	2.4	

BŪVES NOVĪETNES SHĒMA

1.80 **016** H=2.40
2.70

Ceļš

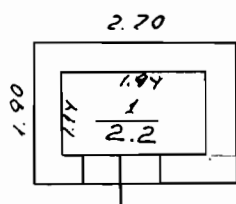
Izgatavots mērogā: **1:250**

Būves kadastra apzīmējums:

46640030066016

Lapa Nr. **5**

BŪVES PIRMĀ STĀVA SHĒMA



Izgatavots mērogā: **1:100**


Būves kadastra apzīmējums: 46640030066016

Lapa Nr. 6

LATVIJAS REPUBLIKAS VALSTS ZEMES DIENESTS
ZEMGALES REĢIONĀLĀ NODAĻA

**BŪVES
TEHNISKĀS INVENTARIZĀCIJAS
LIETA**

Lietas numurs	46640030066017-02
Lapu skaits	6
Kadastra apzīmējums	46640030066017
Nosaukums	Pirts
Adrese	Īles sanatorija, Īles pag., Dobeles raj.

Atzīme par atsavināšanas aizliegumu vai apgrūtinājumu		
NĪVKKR nav reģistrēts (pamatojums)	 (paraksts)	Karme Bušmaņa (Vārds, Uzvārds)

Atzīme par reģistrāciju Nekustamā īpašuma valsts kadastra reģistrā 28. 12. 2005. Z.V. 5

Tehniskās inventarizācijas izpildītāji:
Izpildes datums: 16.12.2005

Andris Upenieks

(paraksts)

Tehniskās inventarizācijas darba pārbaudītājs:
Pārbaudes datums: 16.12.2005

Karmena Bušmaņa

(paraksts)


VZD Zemgales reģionālās nodaļas
Reģionālās nodaļas vadītājs (pilnvarotā persona):
vadītājs

Agris Ikaunieks

(Vārds, Uzvārds)


(paraksts)

Datums: 2005. gada 28. decembris



INFORMĀCIJA PAR PASŪTĪJUMU

Inventarizācijas veids: Būves pilna atkārtotā tehniskā inventarizācija
 Inventarizācijas pasūtītāji: SRRC Īle
 Iesniegtie dokumenti: Pasūtījuma pieteikums
 Nr. 50575 05.12.2005 Sociālās aprūpes centrs "Īle"
 Projekta dokumentācija
 Nr. 5-08/1105 15.11.2005 Īles pagasta arhitekts A.Semuškins

INFORMĀCIJA PAR BŪVI

Pamatinformācija	
Nosaukums	Pirts
Galvenais lietošanas veids	1201 Nedzīvojamo ēku palīgēkas
Kapitalitātes grupa	III
Virszemes stāvu skaits	1
Pazemes stāvu skaits	1
Telpu grupu skaits	1
Dzīvokļu skaits	0
Ekspluatācijas uzsākšanas gads	1975
Ekspluatācijā pieņemšanas gads	
Patvaļīgās būvniecības pazīmes	NAV
Fiziskais nolietojums	30
Apsekošanas datums	29.11.2005

Konstruktīvie elementi		
Konstruktīvais elements	Materiāls	Apraksts
Pamati	Dzelzsbetons/ betons	Apmierinošs
Ārsienas	Vieglbetons	Apmierinošs
Pārsegumi	Koks/ mūris	Apmierinošs
Jumts	Azbestcementsa loksnes	Apmierinošs

Tehniskie rādītāji		
Veids	Apjoms (mērvienība)	Nosaukums
Apbūves laukums	58.5 apbūves laukuma kv.m.	
Būvtilpums	282 kub.m.	

Labiekārtojumi		
Veids	Apjoms (skaits)	Apraksts
Vietējā centralizētā apkure		
Vietējā krāsns apkure		
Elektroapgāde		
Aukstā ūdens apgāde		
Karstā ūdens apgāde		

Veids	Apjoms (skaits)	Apraksts
Kanalizācija		

BŪVES EKSPLIKĀCIJA

Kopējā platība	80.3
Lietderīgā platība	80.3
Nedzīvojamo telpu platība	80.3
<i>Nedzīvojamo iekštelpu platība</i>	80.3

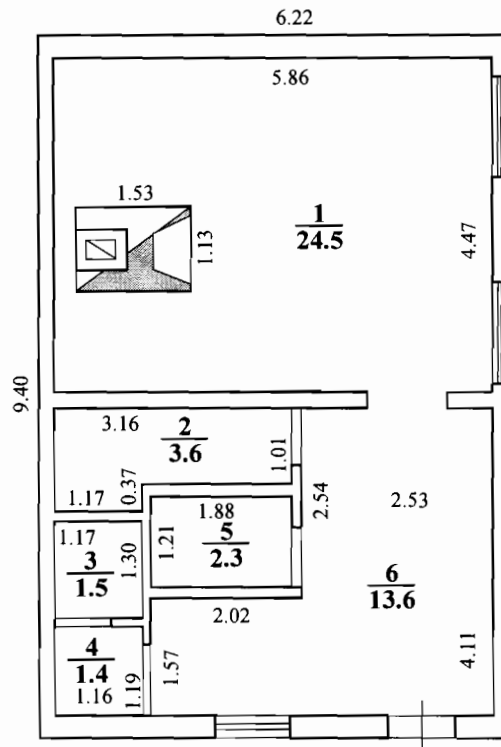
TELPU GRUPAS EKSPLIKĀCIJA

Telpu grupas numurs	AdreSES numurs	Telpu grupas nosaukums	Telpu grupas kopējā platība
001		Pirts	80.3

Telpu grupas numurs	AdreSES numurs	Telpu grupas lietošanas veids
001		1201 Nedzīvojamo ēku palīgēkas telpu grupa

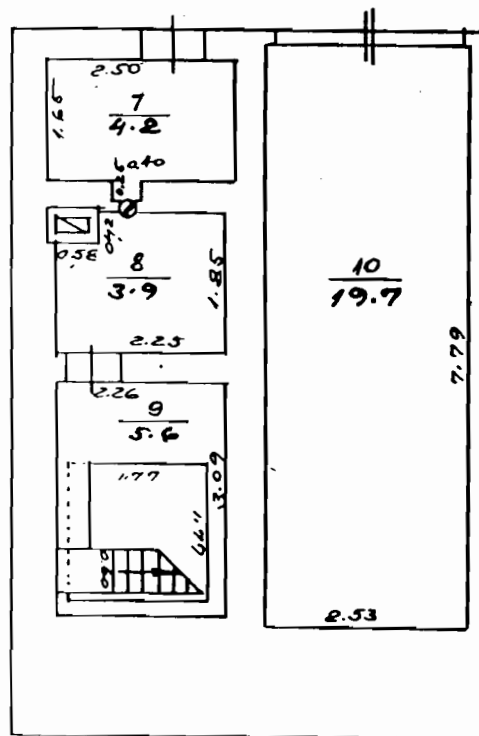
Stāvs	Telpas numurs	Telpas nosaukums	Telpas platība		Telpas augstums	Patvaļīgās būvniecības pazīme
			Nedzīvojamā iekštelpa	Nedzīvojamā ārtelpa		
1	1	Atpūtas telpa	24.5		2.50	
1	2	Neizbūvēta telpa	3.6		2.50	
1	3	Neizbūvēta telpa	1.5		2.50	
1	4	Neizbūvēta telpa	1.4		2.50	
1	5	Neizbūvēta telpa	2.3		2.50	
1	6	Neizbūvēta telpa	13.6		2.50	
-1	7	Priekštelpa	4.2		2.20	
-1	8	Pirts	3.9		2.20	
-1	9	Baseina telpa	5.6		2.20	
-1	10	Garāža	19.7		2.20	
Kopā			80.3	0.0		
Nedzīvojamo telpu platība						80.3

BŪVES 1.STĀVA SHĒMA



Mērogs 1:100

BŪVES PAGRABA STĀVA SHĒMA



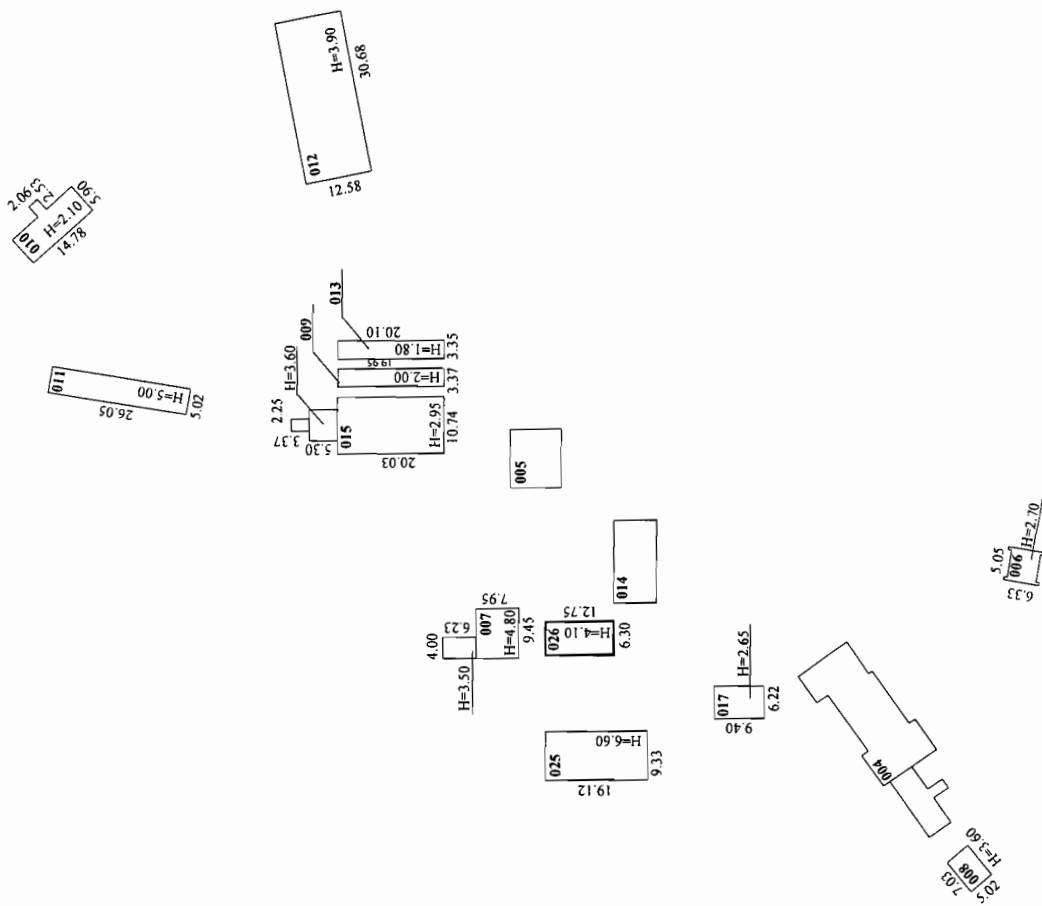
Mērogs 1:100

Būves kadastra apzīmējums:

4664 003 0066 017

Lapa Nr.6

BŪVES NOVĪETNES SHĒMA



Mērogs 1:1000

Būves kadastra apzīmējums:

4664 003 0066 024

Lapa Nr.4

23. 05. 2000.

**BŪVES
TEHNISKĀS INVENTARIZĀCIJAS LIETA**



Numurs: 46640030066019-01

Lapu skaits: _____

BŪVES KADASTRA APZĪMĒJUMS

46640030066019

Noliktava

(Būves nosaukums)

ADRESE: Dobeles raj.
Īles pag.
"Īles sanatorija"
LV-3716

Tehniskās inventarizācijas darbu izpildītāji: Gunārs Vilkārsis



Izpildes datums: 30/03/2000

Tehniskās inventarizācijas darbu pārbaudītājs: Arvis Gustas




Pārbaudes datums: 30/03/2000

LR VZD reģionālās nodaļas vadītājs

LR VALSTS ZEMES DIENESTS
ZEMGALES REĢIONĀLĀS NODAĻAS
VADĪTĀJA VIETNIĒKS

I. Jonāns
(Vārds, Uzvārds)



(paraksts)

Datums: 2000 . gada "23" MAIJS



INFORMĀCIJA PAR PASŪTĪJUMU

1. Tehniskās inventarizācijas lietas numurs: 46640030066019-01
2. Būves nosaukums: Noliktava
3. Būves kadastra apzīmējums: 46640030066019
4. Būves adrese: Dobeles raj., Īles pag., "Īles sanatorija" LV-3716
5. Pēdējās apsekošanas datums: 10/02/2000
6. Tehniskās inventarizācijas pasūtītāji: SPRC "Īle"
7. Pasūtījuma pieņemšanas datums: 25/01/2000
8. Tehniskās inventarizācijas darbu izpildītāji: Gunārs Vilkārsis
9. Izpildes datums: 30/03/2000
10. Tehniskās inventarizācijas darbu pārbaudītājs: Arvis Gustas
11. Pārbaudes datums: 30/03/2000
12. Iesniegtie dokumenti:
 - Pasūtījuma pieteikums
 - Nr. 1/17*64 25/01/2000
13. Tehniskās inventarizācijas veids: Būves pilna atkārtotā tehniskā inventarizācija
14. Pasūtījuma izpildes termiņš (d.d.) 30
15. Pasūtījuma pieņēmējs: Arvis Gustas

INFORMĀCIJA PAR BŪVI

1. Būves galvenais izmantošanas veids: 1201 Nedzīvojamo ēku palīgēkas
2. Būves ģeokods:
3. Būves tips:
4. Būves kapitalitātes grupa: II grupa
5. Būves ārsienu materiāls: 01 Ķieģeļu mūris
6. Būves stāvu skaits:
- 6.1. Virszemes: 2
- 6.2. Pazemes:
7. Eksploatācijas uzsākšanas gads: 1970
8. Eksploatācijā pieņemšanas gads:
9. Būves konstruktīvā elementa apraksts:
- | | | |
|----------------------|-----------------------|---------------------|
| 9.1. Būves pamati | Dzelzsbetons/betons | Pilnīgi apmierinošs |
| 9.2. Būves ār sienas | Ķieģeļu mūris | Pilnīgi apmierinošs |
| 9.3. Būves pārsegumi | Dzelzsbetons/betons | Pilnīgi apmierinošs |
| 9.4. Būves jumts | Azbestcimenta loksnes | Pilnīgi apmierinošs |
10. Būves fiziskais nolietojums (%): 20
11. Būves apbūves laukums (kv.m.): 24.1
12. Būvtilpums (kub.m.): 143
13. Būves kopējā platība (kv.m.): 32.1
14. Būves lietderībā platība (kv.m.): 32.1
- 14.1. Dzīvokļu platība (kv.m.): 0
- 14.2. Nedzīvojamo telpu platība (kv.m.): 32.1
15. Telpu grupu skaits būvē: 1
16. Dzīvokļu skaits būvē:
17. Labiekārtojums:
- 17.4. Elektroapgāde
18. Patvaļīgās būvniecības pazīmes: - Nav

BŪVES EKSPLIKĀCIJA

Būves kopējā platība (kv.m.): 32.1

Būves lietderīgā platība (kv.m.): 32.1

Dzīvokļu kopējā platība (kv.m.): 0

Dzīvokļu platība (kv.m.): 0

Dzīvojamā platība (kv.m.):

Dzīvokļu palīgtelpu platība (kv.m.):

Dzīvokļu ārtelpu platība (kv.m.):

Nedzīvojamo telpu platība (kv.m.): 32.1

Nedzīvojamo iekštelpu platība (kv.m.): 32.1

Nedzīvojamo ārtelpu platība (kv.m.):

Būves koplietošanas palīgtelpu platība (kv.m.): 0

Koplietošanas iekštelpu platība (kv.m.):

Koplietošanas ārtelpu platība (kv.m.):

001 telpu grupas kopējā platība (kv.m.): 32.1

Stāvs: 1

Telpu grupas numurs: 001

Telpu grupas adreses numurs:

Telpu grupas izmantošanas veids: 1270 Cita telpu grupa

Telpas numurs	Telpas nosaukums	Telpas veids	Telpas platība (kv.m.)	Telpas augstums (m)	Patvaļīgās būvniecības pazīme
1	Noliktava	Nedzīvojamā iekštelpa	17.3	2.5	
2	Noliktava	Nedzīvojamā iekštelpa	14.8	3.25	

INFORMĀCIJA PAR 1 STĀVU UN TĀ EKSPLIKĀCIJA

Telpu grupu skaits stāvā: 1

Dzīvokļu skaits stāvā: 0

Stāva kopējā platība (kv.m.): 17.3

Stāva lietderīgā platība (kv.m.): 17.3

Dzīvokļu kopējā platība (kv.m.):

Dzīvokļu platība (kv.m.):

Dzīvojamā platība (kv.m.):

Dzīvokļu palīgtelpu platība (kv.m.):

Dzīvokļu ārtelpu platība (kv.m.):

Nedzīvojamo telpu platība (kv.m.): 17.3

Nedzīvojamo iekštelpu platība (kv.m.): 17.3

Nedzīvojamo ārtelpu platība (kv.m.):

Stāva koplietošanas palīgtelpu platība (kv.m.):

Koplietošanas iekštelpu platība (kv.m.):

Koplietošanas ārtelpu platība (kv.m.):

Telpu grupas numurs: 001

Telpu grupas adreses numurs:

Telpu grupas izmantošanas veids: 1270 Cita telpu grupa

Telpas numurs	Telpas nosaukums	Telpas veids	Telpas platība (kv.m.)	Telpas augstums (m)	Patvaļīgās būvniecības pazīme
1	Noliktava	Nedzīvojamā iekštelpa	17.3	2.5	

INFORMĀCIJA PAR 2 STĀVU UN TĀ EKSPLIKĀCIJA

Telpu grupu skaits stāvā: 1

Dzīvokļu skaits stāvā: 0

Stāva kopējā platība (kv.m.): 14.8

Stāva lietderīgā platība (kv.m.): 14.8

Dzīvokļu kopējā platība (kv.m.):

Dzīvokļu platība (kv.m.):

Dzīvojamā platība (kv.m.):

Dzīvokļu palīgtelpu platība (kv.m.):

Dzīvokļu ārtelpu platība (kv.m.):

Nedzīvojamo telpu platība (kv.m.): 14.8

Nedzīvojamo iekštelpu platība (kv.m.): 14.8

Nedzīvojamo ārtelpu platība (kv.m.):

Stāva koplietošanas palīgtelpu platība (kv.m.):

Koplietošanas iekštelpu platība (kv.m.):

Koplietošanas ārtelpu platība (kv.m.):

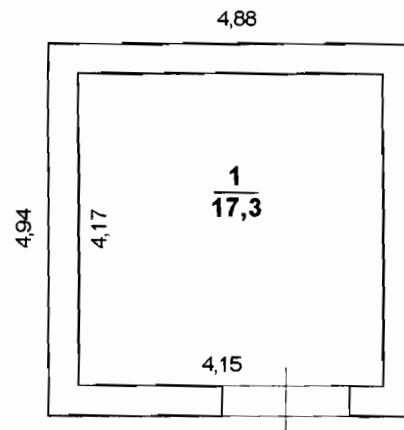
Telpu grupas numurs: 001

Telpu grupas adreses numurs:

Telpu grupas izmantošanas veids: 1270 Cita telpu grupa

Telpas numurs	Telpas nosaukums	Telpas veids	Telpas platība (kv.m.)	Telpas augstums (m)	Patvaļīgās būvniecības pazīme
2	Noliktava	Nedzīvojamā iekštelpa	14.8	3.25	

BŪVES 1.STĀVA SHĒMA



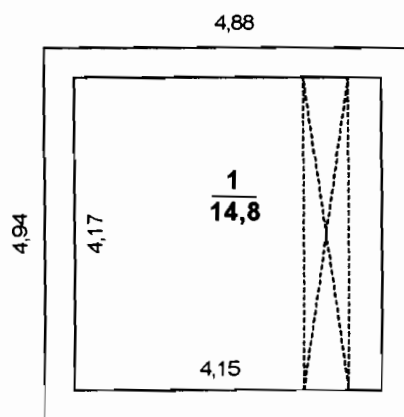
Izgatavots mērogā: **1:100**

Būves kadastra apzīmējums:

46640030066019

Lapa Nr. 8

BŪVES 2.STĀVA SHĒMA



Izgatavots mērogā: **1:100**

Būves kadastra apzīmējums:

46640030066019

Lapa Nr. *9*

INVENTARIZĀCIJAS VĒRTĪBAS APRĒĶINA PROTOKOLS

Būves kadastra apzīmējums: 46640030066019

Būves adrese: Dobeles raj., Īles pag., "Īles sanatorija" LV-3716

Inventarizācijas lietas numurs: 46640030066019-01

Būves galvenais izmantošanas veids (kods): 1201

Būves nosaukums: Noliktava

Būves tehniskie rādītāji: būves stāvu skaits = 2, būvtilpums = 143 kub.m. , kopējā platība = 32.1 kv.m. ,
apbūves laukums = 24.1 kv.m. , kapitalitātes grupa = II grupa

Būves konstruktīvo elementu raksturojums:

Būves pamati:	Dzelzsbetons/betons	Pilnīgi apmierinošs
Būves ār sienas:	Ķieģeļu mūris	Pilnīgi apmierinošs
Būves pārsegumi:	Dzelzsbetons/betons	Pilnīgi apmierinošs
Būves jumts:	Azbestcimenta loksnes	Pilnīgi apmierinošs

Nosaukums	N.p.k.	Ieraksts
Būvju vienību cenu krājuma numurs; tabulas apzīmējums; ailes apzīmējums tabulā	1	18; 8(24); a
Mērvienība	2	m3
Vienību daudzums	3	143
Kopējā platība (m ²)	4	32.1
Būves vienības bāzes vērtība (Ls)	5	26.15
Būves bāzes vērtība (Ls)	6	3739
Ks	7	0.80
Fiziskā stāvokļa koeficients	8	0.45
Kg	9	0.42
Ģeogrāfiskās novietnes koeficients (0.2 - 1.0)	10	0.70
Kiv	11	1.0
Būves izmantošanas veida korekcijas koeficients	12	396
Kl	13	2.77
Attāluma līdz tuvākai pilsētai koeficients (0.30 - 0.95)	14	12.34
K -		
Būves inventarizācijas vērtība (Ls)	12	396
Būves vienības inventarizācijas vērtība (Ls)	13	2.77
Būves kopējās platības 1m ² vērtība (Ls)	14	12.34

Vērtēšanas datums: 30/03/2000

Izpildīja: Gunārs Vilkārsis

Pārbaudīja: Arvis Gustos

Paraksts: 

Paraksts: 

VALSTS ZEMES DIENESTS

INŽENIERBŪVES KADASTRĀLĀS UZMĒRĪŠANAS LIETA

Būves kadastra apzīmējums:46640030066024
Nosaukums:Sakaru tornis
Kadastrālās uzmērīšanas datums:22.09.2021

Izdrukas ID: 390002548061	Izdrukas datums: 22.12.2021	1 no 3
---------------------------	-----------------------------	--------

Skaidrojumi:

Nav – Kadastra informācijas sistēmā dati nav reģistrēti; Neregistrē – atbilstoši normatīvajiem aktiem dati netiek reģistrēti

Inženierbūves kadastrālās uzmērīšanas lieta

1. Kadastra objekta identifikators

1.1. Būves kadastra apzīmējums:.....46640030066024

1.2. Nekustamā īpašuma kadastra numurs:.....Nav

10. Būves pamatdati

10.1. Būves kadastra apzīmējums:.....46640030066024

10.1.1. Adrese:.....Nav

10.1.2. Nosaukums:.....Sakaru tornis

10.1.3. Galvenais lietošanas veids:.....2213 - Maģistrālās sakaru līnijas

10.1.4. Kopējā platība (m²):.....8.7

10.1.5. Apbūves laukums (m²):.....Nav

10.1.6. Virszemes stāvu skaits:.....0

10.1.7. Pazemes stāvu skaits:.....0

10.1.8. Telpu grupu skaits:.....Nav

10.1.9. Eksploatācijā pieņemšanas gads(-i):.....Nav

10.1.10. Eksploatācijas uzsākšanas gads:.....1970

10.1.11. Nolietojums (%):.....80

10.1.12. Nolietojuma aprēķina datums:.....04.02.2015

10.1.13. Kadastrālās uzmērīšanas datums:.....22.09.2021

10.1.14. Būve ir pirmsreģistrēta:.....Nē

10.1.15. Veicot kadastrālo uzmērīšanu, būve apvidū nav konstatēta:.....Nē

10.1.16. Būve atrodas vai daļēji atrodas uz zemes vienības ar kadastra apzīmējumu:.....
46640030066

10.1.17. Funkcionāli saistīto ēku kadastra apzīmējumi:.....Nav

11. Būves tips

11.1. Būves kadastra apzīmējums:.....46640030066024

Tipa kods	Tipa nosaukums
22130101	Režģotie torņi un masti

12. Būves konstruktīvie elementi

12.1. Būves ar kadastra apzīmējumu 46640030066024 konstruktīvie elementi:

Nosaukums	Konstruktijas veids	Materiāls	Eksploatācijā pieņemšanas gads(-i)	Eksploatācijas uzsākšanas gads	Nolietojums (%)
Inženierbūve	Nav	Nav	Nav	1970	80

13. Būves apjoma rādītāji

13.1. Būves ar kadastra apzīmējumu 46640030066024 apjoma rādītāji:

Apjoma rādītāja veids	Apjoma rādītāja nosaukums	Apjoms un mērvienība	Tipa/ elementa kods	Tipa/ elementa nosaukums
Augstums	Sakaru tornis	30 m	22130101	Režģotie torņi un masti
Laukums	Nav	8.7 kv.m.	Nav	Nav

14. Kopējās platības sadalījums pa platību veidiem

14.1. Būve ar kadastra apzīmējumu.....46640030066024

14.1.1. Kopējā platība (m²).....Nav

14.1.1.1. Lietderīgā platība (m²).....Nav

14.1.1.1.1. Dzīvokļu kopējā platība (m²).....Nav

14.1.1.1.1.1. Dzīvokļu platība (m²).....Nav

14.1.1.1.1.1.1. Dzīvojamā platība (m²).....Nav

14.1.1.1.1.1.2. Dzīvokļu palīgtelpu platība (m²).....Nav

14.1.1.1.1.2. Dzīvokļu ārtelpu platība (m²).....Nav

Izdrukas ID: 390002548061	Izdrukas datums: 22.12.2021	2 no 3
---------------------------	-----------------------------	--------

Skaidrojumi:

Nav – Kadastra informācijas sistēmā dati nav reģistrēti; Neregistrē – atbilstoši normatīvajiem aktiem dati netiek reģistrēti

14.1.1.1.2. Nedzīvojamo telpu platība (m ²).....	Nav
14.1.1.1.2.1. Nedzīvojamo iekštelpu platība (m ²).....	Nav
14.1.1.1.2.2. Nedzīvojamo ārtelpu platība (m ²).....	Nav
14.1.1.2. Koplietošanas palīgtelpu platība (m ²).....	Nav
14.1.1.2.1. Koplietošanas iekštelpu platība (m ²).....	Nav
14.1.1.2.2. Koplietošanas ārtelpu platība (m ²).....	Nav

16. Telpu grupas pamatdati

16.1. Būves sastāvā telpu grupas nav reģistrētas

17. Telpu grupas kopējās platības sadalījums pa telpu veidiem un telpu raksturojošie rādītāji

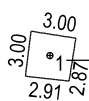
17.1. Būves sastāvā telpu grupas nav reģistrētas

18. Labiekārtojumi

18.1. Nevienai būvei vai telpu grupai labiekārtojumi nav reģistrēti

Valsts vietējais autoceļš V1128 Dobele - Īle - Auca

46640030066024



46640030066024
Sakaru tornis
Augstums 30,0 m
Laukums 8,7 kv.m.

Būves punkta koordinātas
Latvijas koordinātu sistēmā LKS-92

Punkta nr	x	y
1	267627.93	439594.51

INŽENIERBŪVES PLĀNS

KADASTRA APZĪMĒJUMS	MĒROGS	LPP.
46640030066024	1 : 500	4


46640030066024_20210922_IF_1



LATVIJAS REPUBLIKAS VALSTS ZEMES DIENESTS
ZEMGALES REĢIONĀLĀ NODAĻA

**BŪVES
TEHNISKĀS INVENTARIZĀCIJAS
LIETA**

Lietas numurs	46640030066025-02
Lapu skaits	5
Kadastra apzīmējums	46640030066025
Nosaukums	Šķūnis
Adrese	Īles sanatorija, Īles pag., Dobeles raj.

Atzīme par atsavināšanas aizliegumu vai apgrūtinājumu		
NIVKR nav reģistrēts (pamatojums)	 (paraksts)	Agris Ikaunieks (Vārds, Uzvārds)

Atzīme par reģistrāciju Nekustamā īpašuma valsts kadastra reģistrā *28. 12. 2005.* *Z.V.*

Tehniskās inventarizācijas izpildītāji:
Izpildes datums: 16.12.2005

Andris Upenieks

(paraksts)

Tehniskās inventarizācijas darba pārbaudītājs:
Pārbaudes datums: 16.12.2005

Karmena Bušmanis

(paraksts)

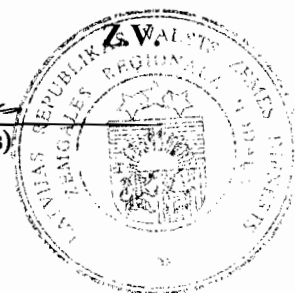
Reģionālās nodaļas vadītājs (pilnvarotā persona):

Latvijas Republikas reģionālās nodaļas
Kadastra pārvaldes Dobeles biroja
vadītājs

Agris Ikaunieks
(Vārds, Uzvārds)

(paraksts)

Datums: *2005.* gada *28. decembris*



INFORMĀCIJA PAR PASŪTĪJUMU

Inventarizācijas veids: Būves pilna atkārtotā tehniskā inventarizācija
 Inventarizācijas pasūtītāji: SRRC Īle
 Iesniegtie dokumenti: Pasūtījuma pieteikums
 Nr. 50575 05.12.2005 Sociālās aprūpes centrs "Īle"
 Projekta dokumentācija
 Nr. 5-08/1105 15.11.2005 Īles pagasta arhitekts A.Semuškins

INFORMĀCIJA PAR BŪVI

Pamatinformācija	
Nosaukums	Šķūnis
Galvenais lietošanas veids	1201 Nedzīvojamo ēku palīgēkas
Kapitalitātes grupa	V
Virszemes stāvu skaits	1
Pazemes stāvu skaits	0
Telpu grupu skaits	1
Dzīvokļu skaits	0
Ekspluatācijas uzsākšanas gads	1996
Ekspluatācijā pieņemšanas gads	
Patvaļīgās būvniecības pazīmes	NAV
Fiziskais nolietojums	5
Apsekošanas datums	29.11.2005

Konstruktīvie elementi		
Konstruktīvais elements	Materiāls	Apraksts
Pamati	Dzelzsbetons/ betons	Labs
Ārsienas	Koks	Labs
Pārsegumi		
Jumts	Azbestcements loksnes	Labs

Tehniskie rādītāji		
Veids	Apjoms (mērvienība)	Nosaukums
Apbūves laukums	178.4 apbūves laukuma kv.m.	
Būvtilpums	1177 kub.m.	

BŪVES EKSPLIKĀCIJA

Kopējā platība	165.6
Lietderīgā platība	165.6
Nedzīvojamo telpu platība	165.6
<i>Nedzīvojamo iekštelpu platība</i>	165.6

TELPU GRUPAS EKSPLIKĀCIJA

Būves kadastra apzīmējums: 46640030066025 Izdrukas datums: 16.12.2005 Lapa Nr. 2 no 3
15000031694

Telpu grupas numurs	AdreSES numurs	Telpu grupas nosaukums	Telpu grupas kopējā platība
001		Šķūnis	165.6

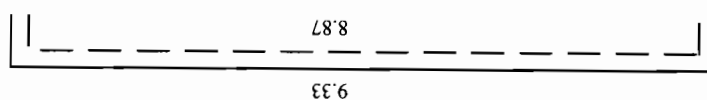
Telpu grupas numurs	AdreSES numurs	Telpu grupas lietošanas veids
001	1201	Nedzīvojamo ēku palīgēkas telpu grupa

Stāvs	Telpas numurs	Telpas nosaukums	Telpas platība		Telpas augstums	Patvaļīgās būvniecības pazīme
			Nedzīvojamā iekštelpa	Nedzīvojamā ārtelpa		
1	1	Šķūnis	165.6		6.60	
Kopā			165.6	0.0		
Nedzīvojamo telpu platība						165.6

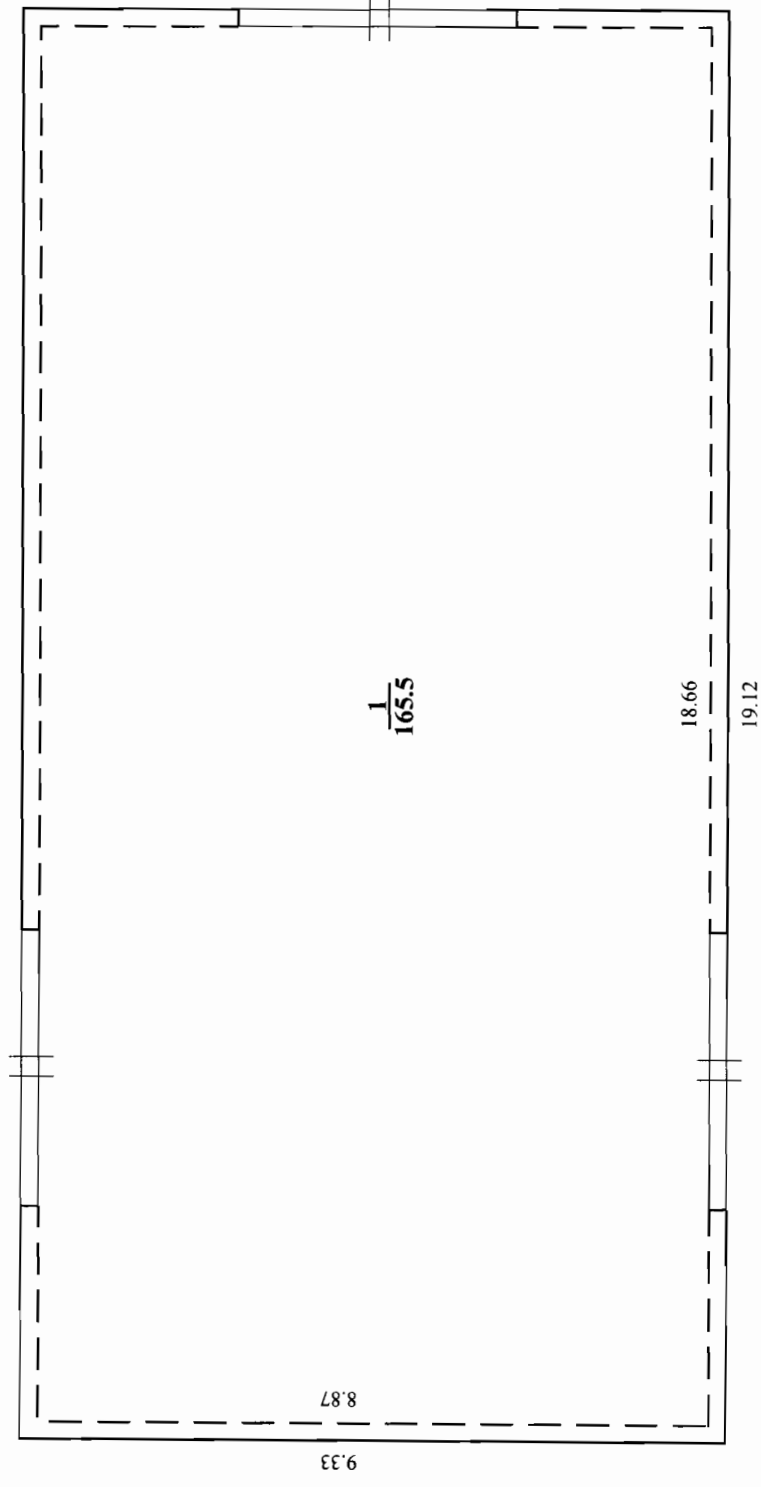
Būves kadastra apzīmējums: 46640030066025

Izdrukas datums: 16.12.2005

Lapa Nr. 3 no 3
15000031694



BŪVES 1.STĀVA SHĒMA



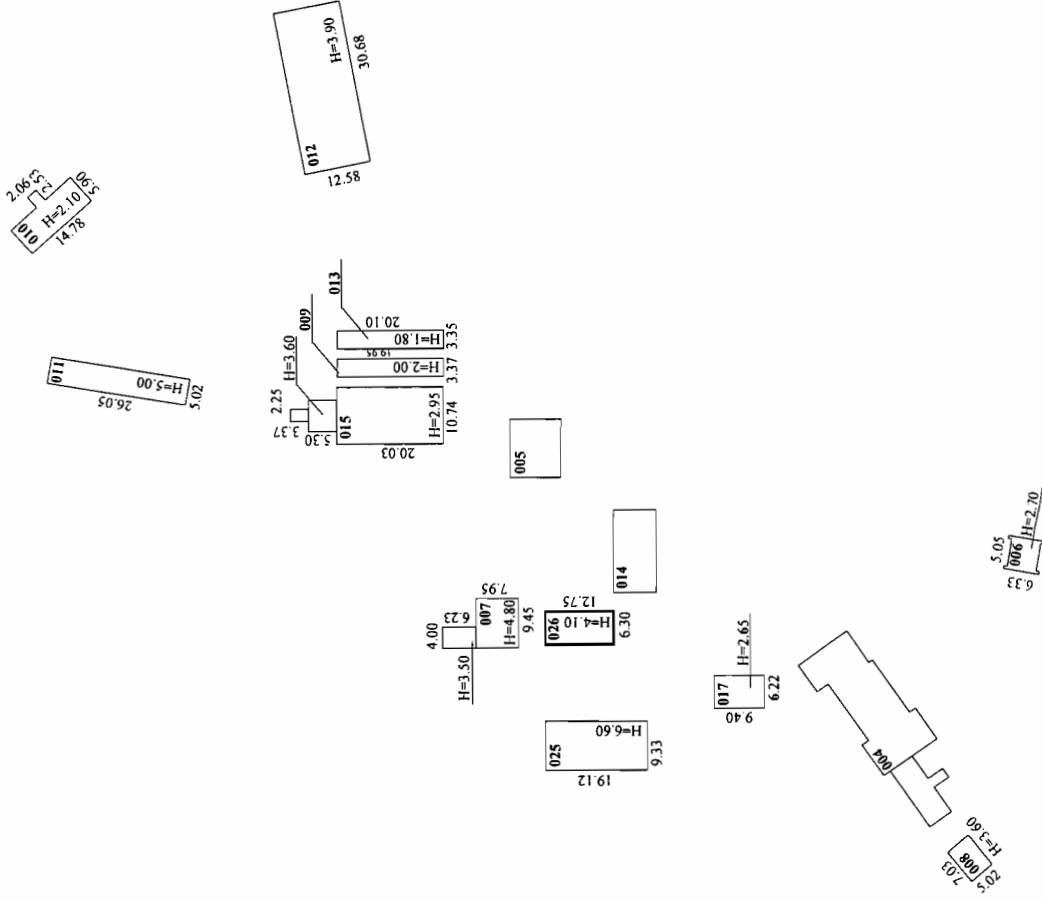
Mērogs 1:100

Būves kadastra apzīmējums

4664 003 0066 025

Lapa Nr.5

BŪVES NOVĪETNES SHĒMA

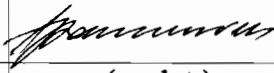


Mērogs 1:1000

LATVIJAS REPUBLIKAS VALSTS ZEMES DIENESTS
ZEMGALES REĢIONĀLĀ NODAĻA

**BŪVES
TEHNISKĀS INVENTARIZĀCIJAS
LIETA**

Lietas numurs	46640030066026-01
Lapu skaits	5
Kadastra apzīmējums	46640030066026
Nosaukums	Gateris
Adrese	Īles sanatorija, Īles pag., Dobeles raj.

Atzīme par atsavināšanas aizliegumu vai apgrūtinājumu		
NĪVKR nav reģistrēts (pamatojums)	 (paraksts)	Agris Ilkaniņš (Vārds, Uzvārds)

Atzīme par reģistrāciju Nekustamā īpašuma valsts kadastra reģistrā

Z.V.
28. 12. 2005.

Tehniskās inventarizācijas izpildītāji:

Izpildes datums: 16.12.2005

Andris Upenieks

(paraksts)

Tehniskās inventarizācijas darba pārbaudītājs:

Pārbaudes datums: 16.12.2005

Karmena Bušmane

(paraksts)

Reģionālās nodaļas vadītājs (pilnvarotā persona):


vzD Zemgales reģionālās nodaļas
kadastra pārvaldes Dobeles filiāle
vadītājs

Agris Ilkaniņš

(Vārds, Uzvārds)

(paraksts)

Datums: 2005. gada 28. decembris



INFORMĀCIJA PAR PASŪTĪJUMU

Inventarizācijas veids: Būves pilna pirmreizējā tehniskā inventarizācija
 Inventarizācijas pasūtītāji: SRRC Īle
 Iesniegtie dokumenti: Pasūtījuma pieteikums
 Nr. 50575 05.12.2005 Sociālās aprūpes centrs "Īle"
 Projekta dokumentācija
 Nr. 5-08/1105 15.11.2005 Īles pagasta arhitekts A.Semuškins

INFORMĀCIJA PAR BŪVI

Pamatinformācija	
Nosaukums	Gateris
Galvenais lietošanas veids	1201 Nedzīvojamo ēku palīgēkas
Kapitalitātes grupa	V
Virszemes stāvu skaits	1
Pazemes stāvu skaits	0
Telpu grupu skaits	1
Dzīvokļu skaits	0
Ekspluatācijas uzsākšanas gads	2005
Ekspluatācijā pieņemšanas gads	
Patvalīgās būvniecības pazīmes	NAV
Fiziskais nolietojums	5
Apsekošanas datums	29.11.2005

Konstruktīvie elementi		
Konstruktīvais elements	Materiāls	Apraksts
Pamati	Dzelzsbetons/ betons	Labs
Ārsienas	Koks	Labs
Pārsegumi		
Jumts	Azbestcimenta loksnes	Labs

Tehniskie rādītāji		
Veids	Apjoms (mērvienība)	Nosaukums
Apbūves laukums	80.3 apbūves laukuma kv.m.	
Būvtilpums	329 kub.m.	

Labiekārtojumi		
Veids	Apjoms (skaits)	Apraksts
Elektroapgāde		

BŪVES EKSPLIKĀCIJA

Kopējā platība	74.0
Lietderīgā platība	74.0
Nedzīvojamo telpu platība	74.0
<i>Nedzīvojamo iekštelpu platība</i>	74.0

TELPU GRUPAS EKSPLIKĀCIJA

Telpu grupas numurs	AdreSES numurs	Telpu grupas nosaukums	Telpu grupas kopējā platība
001		Gateris	74.0

Telpu grupas numurs	AdreSES numurs	Telpu grupas lietošanas veids
001		1201 Nedzīvojamo ēku palīgēkas telpu grupa

Stāvs	Telpas numurs	Telpas nosaukums	Telpas platība		Telpas augstums	Patvaļīgas būvniecības pazīme
			Nedzīvojamā iekštelpa	Nedzīvojamā ārtelpa		
1	1	Gateris	74.0		4.10	
Kopā			74.0	0.0		
Nedzīvojamo telpu platība			74.0			

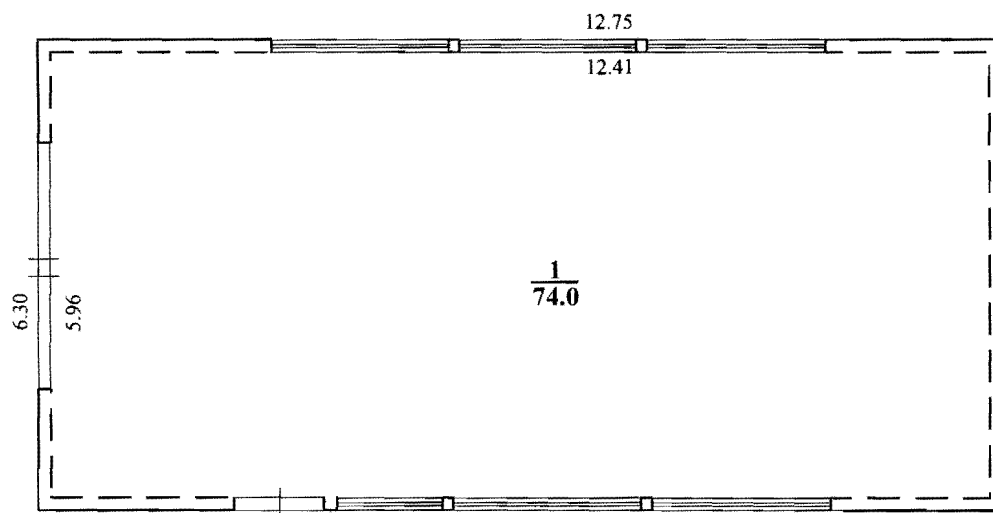
Būves kadastra apzīmējums: 46640030066026

Izdrukas datums: 16.12.2005

Lapa Nr. 3 no 3
15000031679

Mērogs 1:100

BŪVES 1.STĀVA SHĒMA



Mērogs 1:100

VALSTS ZEMES DIENESTS

**INŽENIERBŪVES KADASTRĀLĀS
UZMĒRĪŠANAS LIETA**

Būves kadastra apzīmējums:.....46640030066037
Nosaukums:.....Grantēts ceļš un laukums
Kadastrālās uzmērīšanas datums:.....22.09.2021

Izdrukas ID: 390002548146	Izdrukas datums: 22.12.2021	1 no 3
---------------------------	-----------------------------	--------

Skaidrojumi:

Nav – Kadastra informācijas sistēmā dati nav reģistrēti; Neregistrē – atbilstoši normatīvajiem aktiem dati netiek reģistrēti

Inženierbūves kadastrālās uzmērīšanas lieta

1. Kadastra objekta identifikators

1.1. Būves kadastra apzīmējums:.....46640030066037

1.2. Nekustamā īpašuma kadastra numurs:.....Nav

10. Būves pamatdati

10.1. Būves kadastra apzīmējums:.....46640030066037

10.1.1. Adrese:.....Nav

10.1.2. Nosaukums:.....Grantēts ceļš un laukums

10.1.3. Galvenais lietošanas veids:.....2112 - Ielas, ceļi un laukumi

10.1.4. Kopējā platība (m²):.....2300.2

10.1.5. Apbūves laukums (m²):.....Nav

10.1.6. Virszemes stāvu skaits:.....0

10.1.7. Pazemes stāvu skaits:.....0

10.1.8. Telpu grupu skaits:.....Nav

10.1.9. Eksploatācijā pieņemšanas gads(-i):.....Nav

10.1.10. Eksploatācijas uzsākšanas gads:.....1980

10.1.11. Nolietojums (%):.....80

10.1.12. Nolietojuma aprēķina datums:.....18.06.2015

10.1.13. Kadastrālās uzmērīšanas datums:.....22.09.2021

10.1.14. Būve ir pirmsreģistrēta:.....Nē

10.1.15. Veicot kadastrālo uzmērīšanu, būve apvidū nav konstatēta:.....Nē

10.1.16. Būve atrodas vai daļēji atrodas uz zemes vienības ar kadastra apzīmējumu:.....
46640030066, 46640030101

10.1.17. Funkcionāli saistīto ēku kadastra apzīmējumi:.....Nav

11. Būves tips

11.1. Būves kadastra apzīmējums:.....46640030066037

Tipa kods	Tipa nosaukums
21120102	Ielas, ceļi un laukumi ar mīksto segumu
21120102	Ielas, ceļi un laukumi ar mīksto segumu

12. Būves konstruktīvie elementi

12.1. Būves ar kadastra apzīmējumu 46640030066037 konstruktīvie elementi:

Nosaukums	Konstrukcijas veids	Materiāls	Eksploatācijā pieņemšanas gads(-i)	Eksploatācijas uzsākšanas gads	Nolietojums (%)
Inženierbūve	Nav	Nav	Nav	1980	80

13. Būves apjoma rādītāji

13.1. Būves ar kadastra apzīmējumu 46640030066037 apjoma rādītāji:

Apjoma rādītāja veids	Apjoma rādītāja nosaukums	Apjoms un mērvienība	Tipa/ elementa kods	Tipa/ elementa nosaukums
Garums	0001	445.2 m	Nav	Nav
Garums	0002	23. m	Nav	Nav
Laukums	Grantēts ceļš un laukums 0001	2157.3 kv.m.	21120102	Ielas, ceļi un laukumi ar mīksto segumu
Laukums	Grantēts ceļš un laukums 0002	142.9 kv.m.	21120102	Ielas, ceļi un laukumi ar mīksto segumu
Platums	0002	6.2 m	Nav	Nav
Platums	0001	4.1 m	Nav	Nav

14. Kopējās platības sadalījums pa platību veidiem

14.1. Būve ar kadastra apzīmējumu.....46640030066037

14.1.1. Kopējā platība (m²).....Nav

14.1.1.1. Lietderīgā platība (m²).....Nav

Izdrukas ID: 390002548146	Izdrukas datums: 22.12.2021	2 no 3
---------------------------	-----------------------------	--------

Skaidrojumi:

Nav – Kadastra informācijas sistēmā dati nav reģistrēti; Neregistrē – atbilstoši normatīvajiem aktiem dati netiek reģistrēti

14.1.1.1.1. Dzīvokļu kopējā platība (m ²).....	Nav
14.1.1.1.1.1. Dzīvokļu platība (m ²).....	Nav
14.1.1.1.1.1.1. Dzīvojamā platība (m ²).....	Nav
14.1.1.1.1.2. Dzīvokļu palīgtelpu platība (m ²).....	Nav
14.1.1.1.2. Dzīvokļu ārtelpu platība (m ²).....	Nav
14.1.1.2. Nedzīvojamo telpu platība (m ²).....	Nav
14.1.1.2.1. Nedzīvojamo iekštelpu platība (m ²).....	Nav
14.1.1.2.2. Nedzīvojamo ārtelpu platība (m ²).....	Nav
14.1.2. Koplietošanas palīgtelpu platība (m ²).....	Nav
14.1.2.1. Koplietošanas iekštelpu platība (m ²).....	Nav
14.1.2.2. Koplietošanas ārtelpu platība (m ²).....	Nav

16. Telpu grupas pamatdati

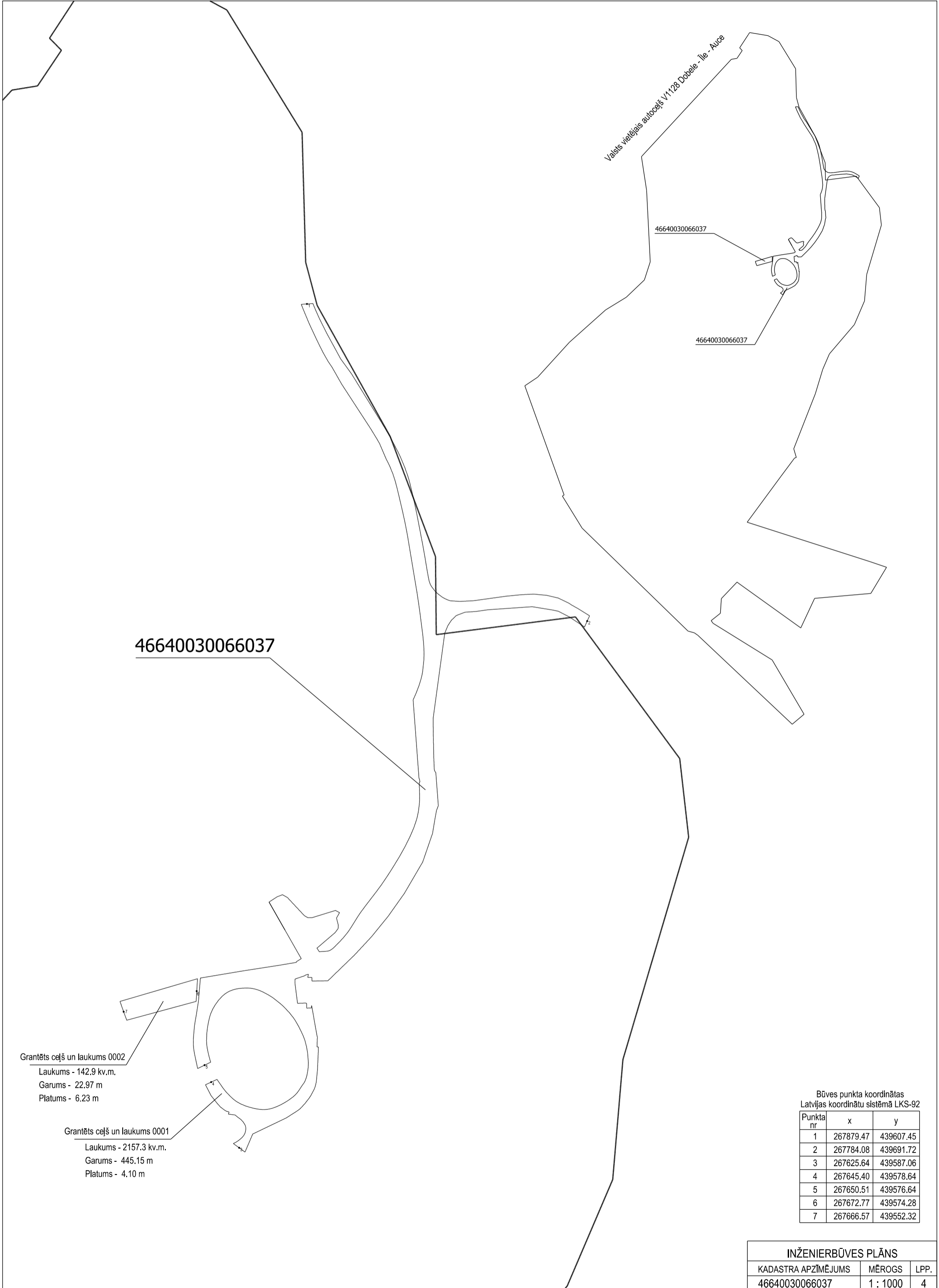
16.1. Būves sastāvā telpu grupas nav reģistrētas

17. Telpu grupas kopējās platības sadalījums pa telpu veidiem un telpu raksturojošie rādītāji

17.1. Būves sastāvā telpu grupas nav reģistrētas

18. Labiekārtojumi

18.1. Nevienai būvei vai telpu grupai labiekārtojumi nav reģistrēti



Valsts vietējais autoceļš V1128 Dobele - Īle - Auce

46640030066037

46640030066037

46640030066037

Grantēts ceļš un laukums 0002
 Laukums - 142.9 kv.m.
 Garums - 22.97 m
 Platums - 6.23 m

Grantēts ceļš un laukums 0001
 Laukums - 2157.3 kv.m.
 Garums - 445.15 m
 Platums - 4.10 m

Būves punkta koordinātas
 Latvijas koordinātu sistēmā LKS-92

Punkta nr	x	y
1	267879.47	439607.45
2	267784.08	439691.72
3	267625.64	439587.06
4	267645.40	439578.64
5	267650.51	439576.64
6	267672.77	439574.28
7	267666.57	439552.32

INŽENIERBŪVES PLĀNS		
KADASTRA APZĪMĒJUMS	MĒROGS	LPP.
46640030066037	1 : 1000	4

46640030066037_20210922_IF_1



46640030066037_20210922_IF_2



46640030066037_20210922_IF_3



46640030066037_20210922_IF_4



VALSTS ZEMES DIENESTS

INŽENIERBŪVES KADASTRĀLĀS UZMĒRĪŠANAS LIETA

Būves kadastra apzīmējums:46640030066038
Nosaukums:Betona plātņu celiņš
Kadastrālās uzmērīšanas datums:22.09.2021

Izdrukas ID: 390002548065	Izdrukas datums: 22.12.2021	1 no 3
---------------------------	-----------------------------	--------

Skaidrojumi:

Nav – Kadastra informācijas sistēmā dati nav reģistrēti; Neregistrē – atbilstoši normatīvajiem aktiem dati netiek reģistrēti

Inženierbūves kadastrālās uzmērīšanas lieta

1. Kadastra objekta identifikators

1.1. Būves kadastra apzīmējums:.....46640030066038

1.2. Nekustamā īpašuma kadastra numurs:.....Nav

10. Būves pamatdati

10.1. Būves kadastra apzīmējums:.....46640030066038

10.1.1. Adrese:.....Nav

10.1.2. Nosaukums:.....Betona plātņu celiņš

10.1.3. Galvenais lietošanas veids:.....2112 - Ielas, ceļi un laukumi

10.1.4. Kopējā platība (m²):.....78.5

10.1.5. Apbūves laukums (m²):.....Nav

10.1.6. Virszemes stāvu skaits:.....0

10.1.7. Pazemes stāvu skaits:.....0

10.1.8. Telpu grupu skaits:.....Nav

10.1.9. Eksploatācijā pieņemšanas gads(-i):.....Nav

10.1.10. Eksploatācijas uzsākšanas gads:.....1980

10.1.11. Nolietojums (%):.....80

10.1.12. Nolietojuma aprēķina datums:.....27.12.2016

10.1.13. Kadastrālās uzmērīšanas datums:.....22.09.2021

10.1.14. Būve ir pirmsreģistrēta:.....Nē

10.1.15. Veicot kadastrālo uzmērīšanu, būve apvidū nav konstatēta:.....Nē

10.1.16. Būve atrodas vai daļēji atrodas uz zemes vienības ar kadastra apzīmējumu:.....
46640030066

10.1.17. Funkcionāli saistīto ēku kadastra apzīmējumi:.....Nav

11. Būves tips

11.1. Būves kadastra apzīmējums:.....46640030066038

Tipa kods	Tipa nosaukums
21120101	Ielas, ceļi un laukumi ar cieto segumu

12. Būves konstruktīvie elementi

12.1. Būves ar kadastra apzīmējumu 46640030066038 konstruktīvie elementi:

Nosaukums	Konstruktijas veids	Materiāls	Eksploatācijā pieņemšanas gads(-i)	Eksploatācijas uzsākšanas gads	Nolietojums (%)
Inženierbūve	Nav	Nav	Nav	1980	80

13. Būves apjoma rādītāji

13.1. Būves ar kadastra apzīmējumu 46640030066038 apjoma rādītāji:

Apjoma rādītāja veids	Apjoma rādītāja nosaukums	Apjoms un mērvienība	Tipa/ elementa kods	Tipa/ elementa nosaukums
Garums	Nav	72.7 m	Nav	Nav
Laukums	Betona plātņu celiņš	78.5 kv.m.	21120101	Ielas, ceļi un laukumi ar cieto segumu
Platums	Nav	0.7 m	Nav	Nav

14. Kopējās platības sadalījums pa platību veidiem

14.1. Būve ar kadastra apzīmējumu.....46640030066038

14.1.1. Kopējā platība (m²).....Nav

14.1.1.1. Lietderīgā platība (m²).....Nav

14.1.1.1.1. Dzīvokļu kopējā platība (m²).....Nav

14.1.1.1.1.1. Dzīvokļu platība (m²).....Nav

14.1.1.1.1.1.1. Dzīvojamā platība (m²).....Nav

14.1.1.1.1.1.2. Dzīvokļu palīgtelpu platība (m²).....Nav

Izdrukas ID: 390002548065	Izdrukas datums: 22.12.2021	2 no 3
---------------------------	-----------------------------	--------

Skaidrojumi:

Nav – Kadastra informācijas sistēmā dati nav reģistrēti; Neregistrē – atbilstoši normatīvajiem aktiem dati netiek reģistrēti

14.1.1.1.1.2. Dzīvokļu ārtelpu platība (m ²).....	Nav
14.1.1.1.2. Nedzīvojamo telpu platība (m ²).....	Nav
14.1.1.1.2.1. Nedzīvojamo iekštelpu platība (m ²).....	Nav
14.1.1.1.2.2. Nedzīvojamo ārtelpu platība (m ²).....	Nav
14.1.1.2. Koplietošanas palīgtelpu platība (m ²).....	Nav
14.1.1.2.1. Koplietošanas iekštelpu platība (m ²).....	Nav
14.1.1.2.2. Koplietošanas ārtelpu platība (m ²).....	Nav

16. Telpu grupas pamatdati

16.1. Būves sastāvā telpu grupas nav reģistrētas

17. Telpu grupas kopējās platības sadalījums pa telpu veidiem un telpu raksturojošie rādītāji

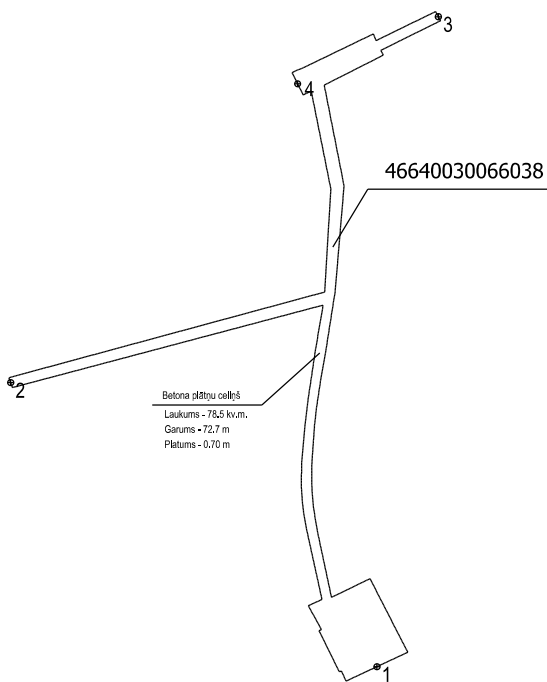
17.1. Būves sastāvā telpu grupas nav reģistrētas

18. Labiekārtojumi

18.1. Nevienai būvei vai telpu grupai labiekārtojumi nav reģistrēti

Valsts vietējais autoceļš V1128 Dobeles - Īle - Auce

46640030066038



Būves punkta koordinātas
Latvijas koordinātu sistēmā LKS-92

Punkta nr	x	y
1	267644.90	439577.58
2	267663.69	439553.35
3	267687.89	439581.64
4	267683.45	439572.33

INŽENIERBŪVES PLĀNS

KADASTRA APZĪMĒJUMS	MĒROGS	LPP.
46640030066038	1 : 500	4

46640030066038_20210922_IF_1



46640030066038_20210922_IF_2





VALSTS ZEMES DIENESTS

ĒKAS KADASTRĀLĀS UZMĒRĪŠANAS LIETA

Būves kadastra apzīmējums:.....46640030066039
Nosaukums:.....Sanatorijas direktora māja
Adrese:....."Īles sanatorija", Īles pag., Dobeles nov.
Kadastrālās uzmērīšanas datums:.....22.09.2021

Izdrukas ID: 390002549215	Izdrukas datums: 28.12.2021	1 no 4
---------------------------	-----------------------------	--------

Skaidrojumi:

Nav – Kadastra informācijas sistēmā dati nav reģistrēti; Nereģistrē – atbilstoši normatīvajiem aktiem dati netiek reģistrēti

Ēkas kadastrālās uzmērīšanas lieta

1. Kadastra objekta identifikators

1.1. Būves kadastra apzīmējums:.....46640030066039

1.2. Nekustamā īpašuma kadastra numurs:.....Nav

10. Būves pamatdati

10.1. Būves kadastra apzīmējums:.....46640030066039

10.1.1. Adrese:....."Īles sanatorija", Īles pag., Dobeles nov.

10.1.2. Nosaukums:.....Sanatorijas direktora māja

10.1.3. Galvenais lietošanas veids:.....1273 - Kultūrvēsturiskie objekti

10.1.4. Kopējā platība (m²):.....477.5

10.1.5. Apbūves laukums (m²):.....395.4

10.1.6. Virszemes stāvu skaits:.....3

10.1.7. Pazemes stāvu skaits:.....1

10.1.8. Telpu grupu skaits:.....1

10.1.9. Eksploatācijā pieņemšanas gads(-i):.....Nav

10.1.10. Eksploatācijas uzsākšanas gads:.....1909

10.1.11. Nolietojums (%):.....70

10.1.12. Nolietojuma aprēķina datums:.....28.12.2021

10.1.13. Kadastrālās uzmērīšanas datums:.....22.09.2021

10.1.14. Būve ir pirmsreģistrēta:.....Nē

10.1.15. Veicot kadastrālo uzmērīšanu, būve apvidū nav konstatēta:.....Nē

10.1.16. Būve atrodas vai daļēji atrodas uz zemes vienības ar kadastra apzīmējumu:.....
46640030066

10.1.17. Funkcionāli saistīto ēku kadastra apzīmējumi:.....Nav

11. Būves tips

11.1. Būves kadastra apzīmējums:.....46640030066039

Tipa kods	Tipa nosaukums
12730101	Kultūrvēsturiskas ēkas

12. Būves konstruktīvie elementi

12.1. Būves ar kadastra apzīmējumu 46640030066039 konstruktīvie elementi:

Nosaukums	Konstruktijas veids	Materiāls	Eksploatācijā pieņemšanas gads(-i)	Eksploatācijas uzsākšanas gads	Nolietojums (%)
Pamati	Monolītais betons (lentveida)	Monolītais betons	Nav	1909	60
Ārsienas un karkasi	Dzelzsbetona gatavelementu karkasa konstrukcija, Ķieģeļu mūris (1,5 līdz 2,5 ķieģeļu biezumā)	Dzelzsbetona karkasa konstrukcijas, Māla ķieģeļi	Nav	1909	80
Pārsegumi	Metāla siju pārsegums ar dzelzsbetona aizpildījumu	Metāla sijas, Monolītais dzelzsbetons	Nav	1909	60

13. Būves apjoma rādītāji

13.1. Būves ar kadastra apzīmējumu 46640030066039 apjoma rādītāji:

Apjoma rādītāja veids	Apjoma rādītāja nosaukums	Apjoms un mērvienība	Tipa/ elementa kods	Tipa/ elementa nosaukums
Apbūves laukums	Nav	395.4 apbūves laukuma kv.m.	Nav	Nav
Kopējā platība	Nav	477.5 kv.m.	Nav	Nav
Augstums	Nav	10.3 m	Nav	Nav
Būvtilpums	Nav	727 kub.m.	Nav	Nav

Izdrukas ID: 390002549215	Izdrukas datums: 28.12.2021	2 no 4
---------------------------	-----------------------------	--------

Skaidrojumi:

Nav – Kadastra informācijas sistēmā dati nav reģistrēti; Neregistrē – atbilstoši normatīvajiem aktiem dati netiek reģistrēti

14. Kopējās platības sadalījums pa platību veidiem

14.1. Būve ar kadastra apzīmējumu.....	46640030066039
14.1.1. Kopējā platība (m ²).....	477.5
14.1.1.1. Lietderīgā platība (m ²).....	477.5
14.1.1.1.1. Dzīvokļu kopējā platība (m ²).....	0
14.1.1.1.1.1. Dzīvokļu platība (m ²).....	0
14.1.1.1.1.1.1. Dzīvojamā platība (m ²).....	0
14.1.1.1.1.1.2. Dzīvokļu palīgtelpu platība (m ²).....	0
14.1.1.1.2. Dzīvokļu ārtelpu platība (m ²).....	0
14.1.1.2. Nedzīvojamo telpu platība (m ²).....	477.5
14.1.1.2.1. Nedzīvojamo iekštelpu platība (m ²).....	150
14.1.1.2.2. Nedzīvojamo ārtelpu platība (m ²).....	327.5
14.1.1.2. Koplietošanas palīgtelpu platība (m ²).....	0
14.1.1.2.1. Koplietošanas iekštelpu platība (m ²).....	0
14.1.1.2.2. Koplietošanas ārtelpu platība (m ²).....	0

16. Telpu grupas pamatdati

16.1. Telpu grupas kadastra apzīmējums:.....	46640030066039001
16.1.1. Adrese:.....	Nav
16.1.2. Nosaukums:.....	Sanatorijas direktora māja
16.1.3. Lietošanas veids:.....	1273 - Kultūrvēsturiska objekta telpu grupa
16.1.4. Stāvs (stāvi), kurā atrodas telpu grupa:.....	-1, 1, 2, 3
16.1.5. Telpu skaits:.....	19
16.1.6. Kopējā platība (m ²):.....	477.5
16.1.7. Kadastrālās uzmērīšanas datums:.....	22.09.2021
16.1.8. Eksploatācijā pieņemšanas gads(-i):.....	Nav
16.1.9. Telpu grupa ietilpst dzīvokļa īpašumā ar kadastra numuru:.....	Nav
16.1.10. Telpu grupa ietilpst būvē ar kadastra apzīmējumu:.....	46640030066039
16.1.11. Būve atrodas vai daļēji atrodas uz zemes vienības ar kadastra apzīmējumu:.....	46640030066

17. Telpu grupas kopējās platības sadalījums pa telpu veidiem un telpu raksturojošie rādītāji

17.1. Telpu grupas kadastra apzīmējums:.....	46640030066039001
--	-------------------

Numurs	Nosaukums	Veids	Stāvs	Augstums (m)	Mazākais augstums (m)	Lielākais augstums (m)	Platība (m ²)	Eksploatācijā pieņemšanas gads(-i)
1	Iekštelpa	4 - Nedzīvojamā iekštelpa	1	2.97	2.94	2.99	16.8	Nav
2	Ārtelpa	5 - Nedzīvojamā ārtelpa	1	Nav	Nav	Nav	63.7	Nav
3	Ārtelpa	5 - Nedzīvojamā ārtelpa	1	Nav	Nav	Nav	9.8	Nav
4	Ārtelpa	5 - Nedzīvojamā ārtelpa	1	2.94	2.94	2.94	35	Nav
5	Ārtelpa	5 - Nedzīvojamā ārtelpa	1	Nav	Nav	Nav	60.5	Nav
6	Ārtelpa	5 - Nedzīvojamā ārtelpa	1	Nav	Nav	Nav	14.5	Nav
7	Ārtelpa	5 - Nedzīvojamā ārtelpa	1	Nav	Nav	Nav	45.2	Nav
8	Ārtelpa	5 - Nedzīvojamā ārtelpa	1	3.26	3.19	3.33	49.6	Nav
9	Iekštelpa	4 - Nedzīvojamā iekštelpa	2	3.12	3.12	3.12	16.7	Nav
10	Ārtelpa	5 - Nedzīvojamā ārtelpa	2	2.95	2.95	2.95	5.6	Nav
11	Ārtelpa	5 - Nedzīvojamā ārtelpa	2	Nav	Nav	Nav	7.4	Nav
12	Ārtelpa	5 - Nedzīvojamā ārtelpa	2	Nav	Nav	Nav	22.2	Nav
13	Ārtelpa	5 - Nedzīvojamā ārtelpa	3	Nav	Nav	Nav	8.6	Nav
14	Ārtelpa	5 - Nedzīvojamā ārtelpa	3	2.95	2.95	2.95	5.4	Nav
15	Iekštelpa	4 - Nedzīvojamā iekštelpa	-1	2.35	2.26	2.44	63.6	Nav
16	Iekštelpa	4 - Nedzīvojamā iekštelpa	-1	1.78	1.24	2.31	3.3	Nav
17	Iekštelpa	4 - Nedzīvojamā iekštelpa	-1	2.93	2.85	3.01	13	Nav
18	Iekštelpa	4 - Nedzīvojamā iekštelpa	-1	2.39	2.39	2.39	4	Nav
19	Iekštelpa	4 - Nedzīvojamā iekštelpa	-1	2.27	2.18	2.36	32.6	Nav

18. Labiekārtojumi

18.1. Būves kadastra apzīmējums.....	46640030066039
--------------------------------------	----------------

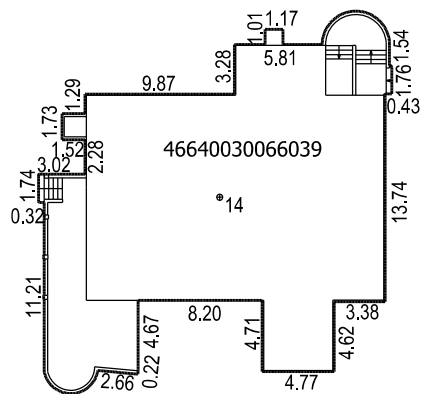
Reģistrētie labiekārtojumi	Noteikšanas veids (ja ir)	Apjoms (ja ir)
Vēdināšana. Dabiskā	Apvidū ir konstatēts	

18.1.1. Labiekārtojumu datums:22.09.2021

Izdrukas ID: 390002549215	Izdrukas datums: 28.12.2021	4 no 4
---------------------------	-----------------------------	--------

Skaidrojumi:

Nav – Kadastra informācijas sistēmā dati nav reģistrēti; Neregistrē – atbilstoši normatīvajiem aktiem dati netiek reģistrēti



46640030066039

Valsts vieglais autoceļš V1128 Dobele - Īle - Auce

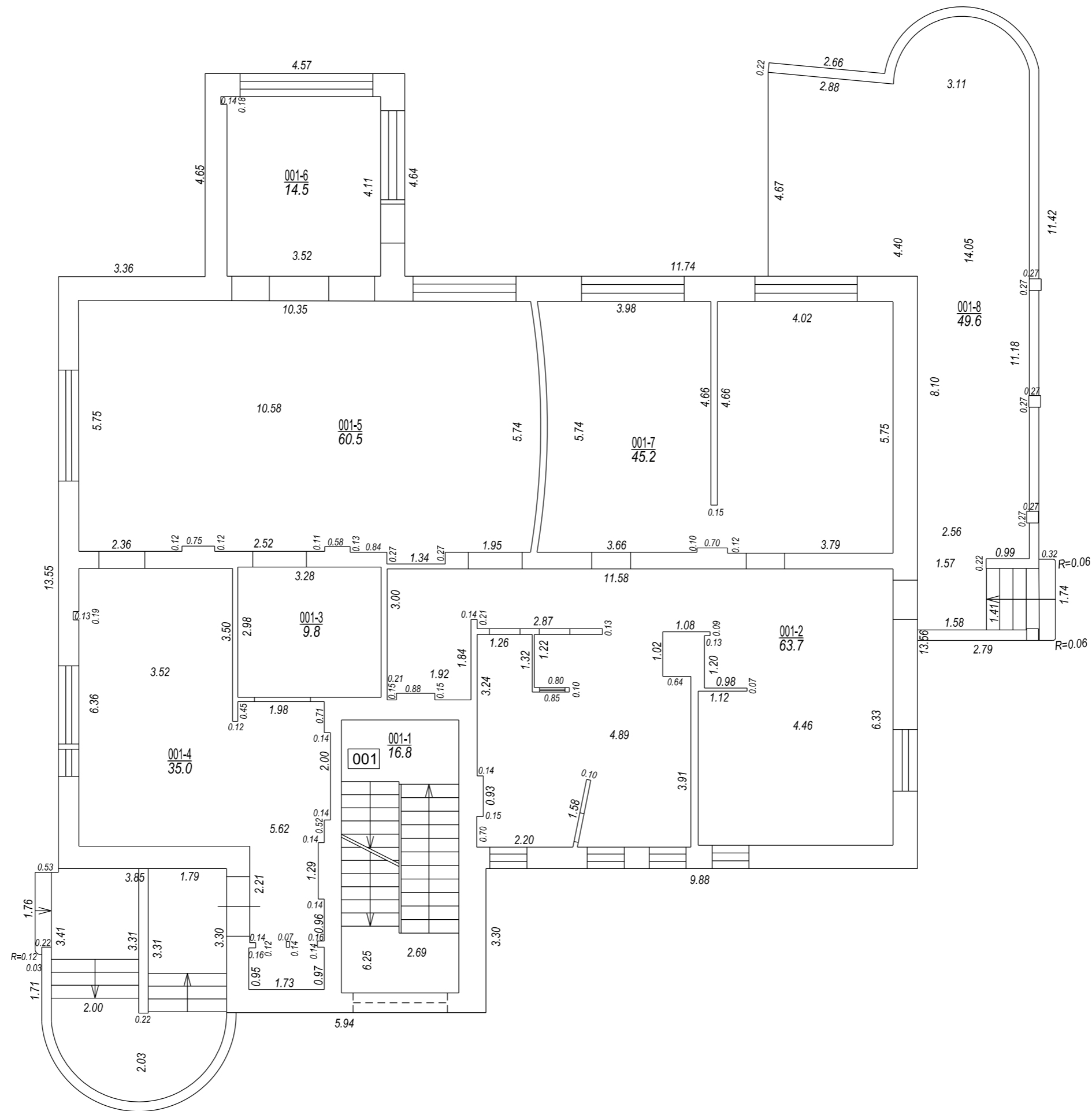
Ceļš

Būves punkta koordinātas
Latvijas koordinātu sistēmā LKS-92

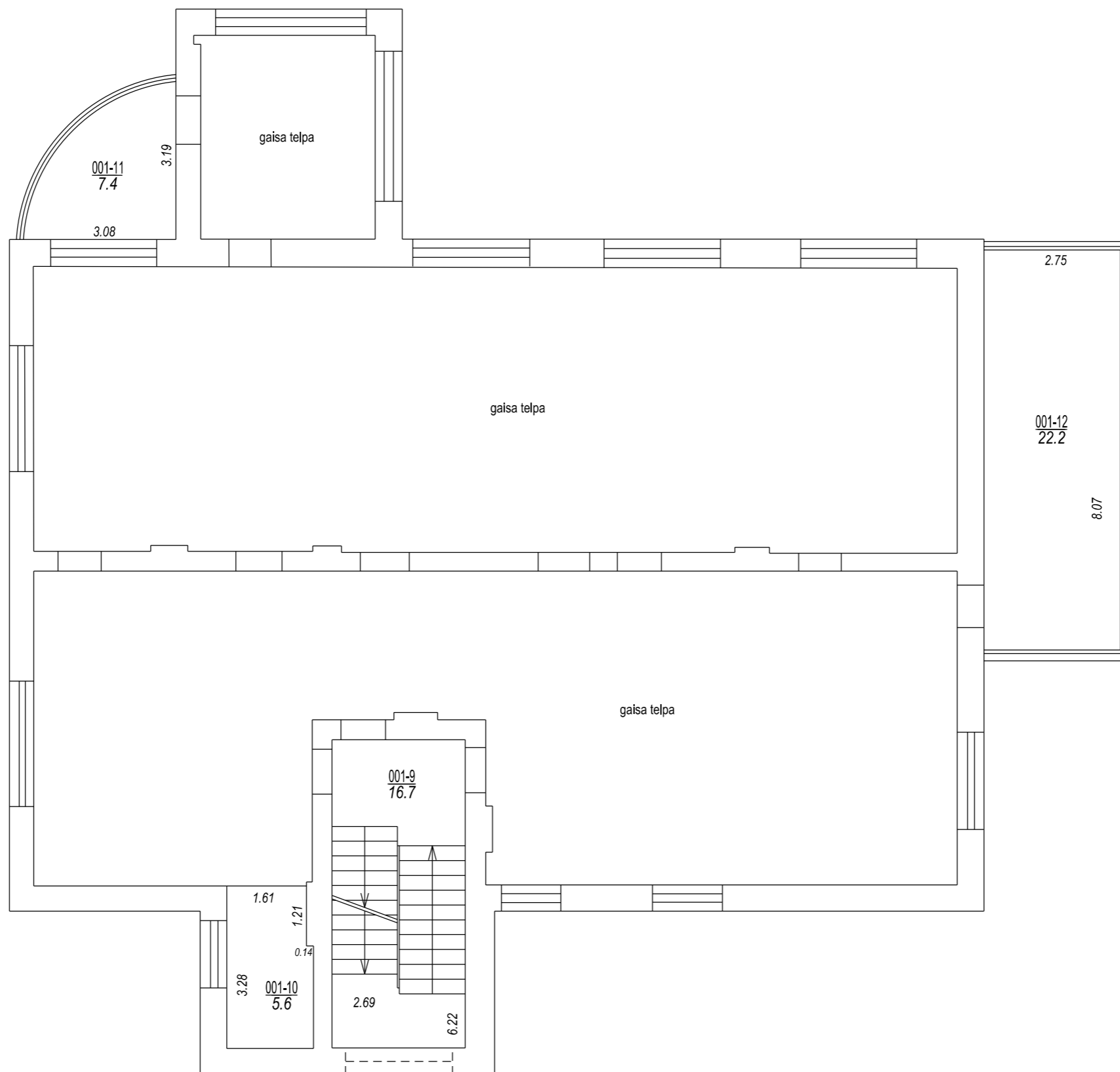
Punkta nr	x	y
14	267516.10	439573.86

APBŪVES PLĀNS

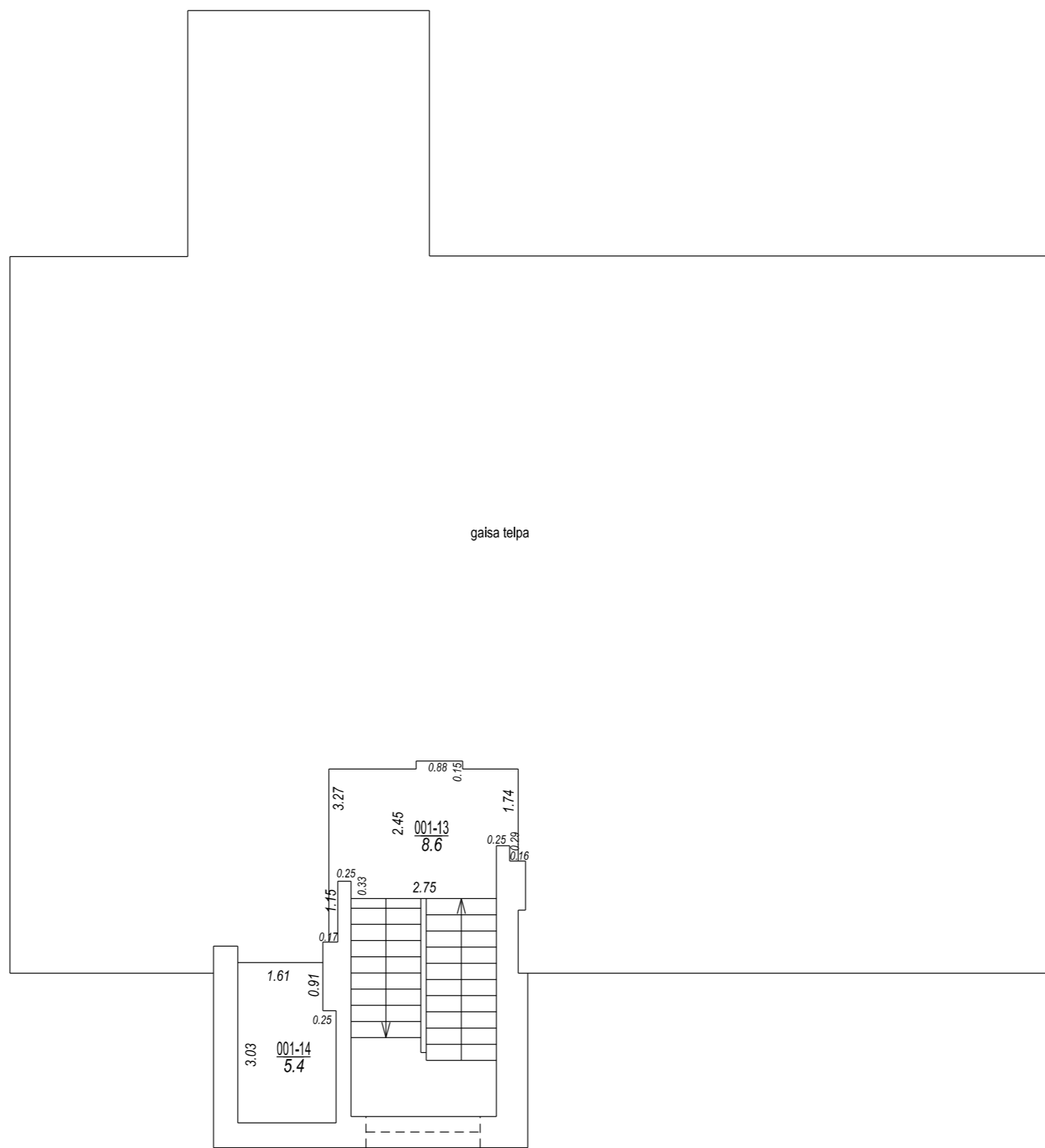
KADASTRA APZĪMĒJUMS	MĒROGS	LPP.
46640030066	1 : 500	5



STĀVA PLĀNS			
KADASTRA APZĪMĒJUMS	STĀVS	MĒROGS	LPP.
46640030066039	1	1 : 100	6



STĀVA PLĀNS			
KADASTRA APZĪMĒJUMS	STĀVS	MĒROGS	LPP.
46640030066039	2	1 : 100	7



gaisa telpa

001-13
2.45
8.6

001-14
3.03
5.4

STĀVA PLĀNS			
KADASTRA APZĪMĒJUMS	STĀVS	MĒROGS	LPP.
46640030066039	3	1 : 100	8

46640030066039_20210922_EF_1



46640030066039_20210922_EF_2



46640030066039_20210922_EF_3




46640030066039_20210922_EF_4



LATVIJAS REPUBLIKAS VALSTS ZEMES DIENESTS
ZEMGALES REĢIONĀLĀ NODAĻA

**BŪVES
TEHNISKĀS INVENTARIZĀCIJAS
LIETA**

Lietas numurs	46640030090010-02
Lapu skaits	6
Kadastra apzīmējums	46640030090010
Nosaukums	Noliktava
Adrese	Īles sanatorija, Īles pag., Dobeles raj.

Atzīme par atsavināšanas aizliegumu vai apgrūtinājumu		
NĪVKR nav reģistrēts (pamatojums)	 (paraksts)	Agris Ikaunieks (Vārds, Uzvārds)

Atzīme par reģistrāciju Nekustamā īpašuma valsts kadastra reģistrā *28.12.2005 Z.V.*

Tehniskās inventarizācijas izpildītāji:

Izpildes datums: 16.12.2005

Andris Upeniēks

(paraksts)

Tehniskās inventarizācijas darba pārbaudītājs:

Pārbaudes datums: 16.12.2005

Karmena Bušmane

(paraksts)

Reģionālās nodalnes vadītājs (pilnvarotā persona):

vzli Zemes reģionālās nodalnes
kadastra pārvaldes Dobeles biroja
vadītājs

Agris Ikaunieks
(Vārds, Uzvārds)

(paraksts)

Datums: *2006* .gada *28.* decembris



INFORMĀCIJA PAR PASŪTĪJUMU

Inventarizācijas veids: Būves pilna atkārtotā tehniskā inventarizācija
 Inventarizācijas pasūtītāji: SRRC Īle
 Iesniegtie dokumenti: Pasūtījuma pieteikums
 Nr. 50575 05.12.2005 Sociālās aprūpes centrs "Īle"
 Projekta dokumentācija
 Nr. 5-08/1105 15.11.2005 Īles pagasta arhitekts A.Semuškins

INFORMĀCIJA PAR BŪVI

Pamatinformācija	
Nosaukums	Noliktava
Galvenais lietošanas veids	1201 Nedzīvojamo ēku palīgēkas
Kapitalitātes grupa	III
Virszemes stāvu skaits	1
Pazemes stāvu skaits	1
Telpu grupu skaits	1
Dzīvokļu skaits	0
Ekspluatācijas uzsākšanas gads	1986
Ekspluatācijā pieņemšanas gads	
Patvaļīgās būvniecības pazīmes	NAV
Fiziskais nolietojums	40
Apsekošanas datums	29.11.2005

Konstruktīvie elementi		
Konstruktīvais elements	Materiāls	Apraksts
Pamati	Dzelzsbetons/ betons	Daļēji apmierinošs
Ārsienas	Vieglbetons	Neapmierinošs
Pārsegumi	Dzelzsbetons/ betons	Apmierinošs
Jumts	Azbestcimenta loksnes	Neapmierinošs

Tehniskie rādītāji		
Veids	Apjoms (mērvienība)	Nosaukums
Apbūves laukums	92.5 apbūves laukuma kv.m.	
Būvtilpums	423 kub.m.	

Labiēkārtojumi		
Veids	Apjoms (skaits)	Apraksts
Elektroapgāde		

BŪVES EKSPLIKĀCIJA

Kopējā platība	154.1
Lietderīgā platība	154.1
Nedzīvojamo telpu platība	154.1
<i>Nedzīvojamo iekštelpu platība</i>	154.1

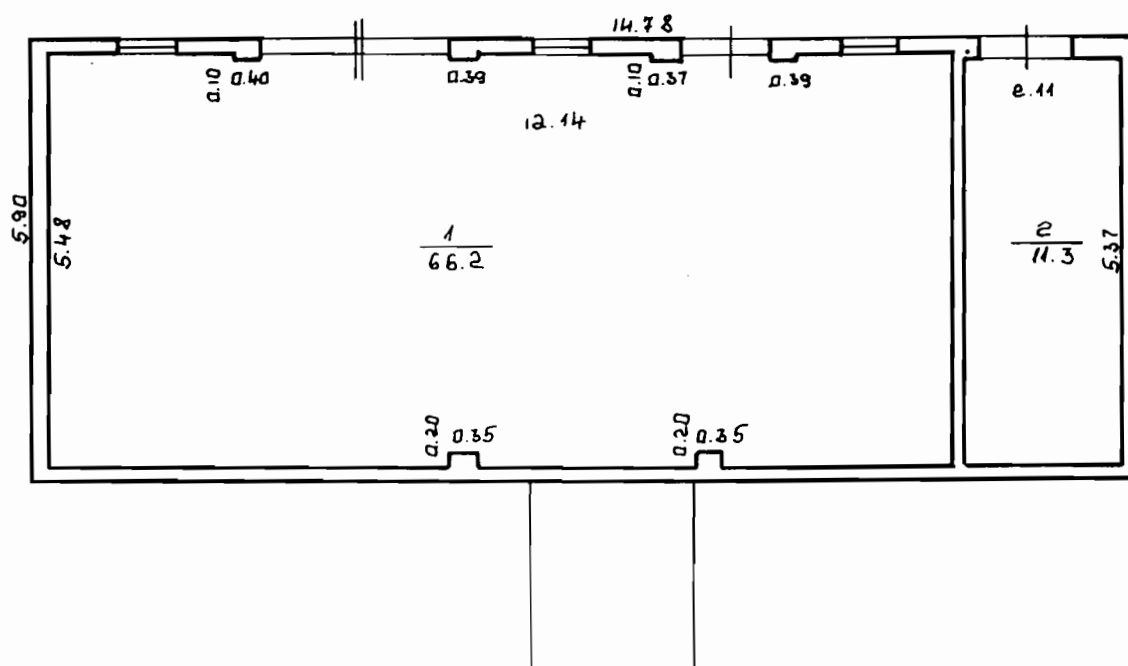
TELPU GRUPAS EKSPLIKĀCIJA

Telpu grupas numurs	Adrešu numurs	Telpu grupas nosaukums	Telpu grupas kopējā platība
001		Noliktava	154.1

Telpu grupas numurs	Adrešu numurs	Telpu grupas lietošanas veids
001		1201 Nedzīvojamo ēku palīgēkas telpu grupa

Stāvs	Telpas numurs	Telpas nosaukums	Telpas platība		Telpas augstums	Patvaļīgās būvniecības pazīme
			Nedzīvojamā iekštelpa	Nedzīvojamā ārtelpa		
1	1	Noliktava	66.2		1.80	
1	2	Noliktava	11.3		1.80	
-1	3	Noliktava	73.2		2.60	
-1	4	Vējtveris	3.4		2.40	
Kopā			154.1	0.0		
Nedzīvojamo telpu platība			154.1			

BŪVES 1. STĀVA SHĒMA



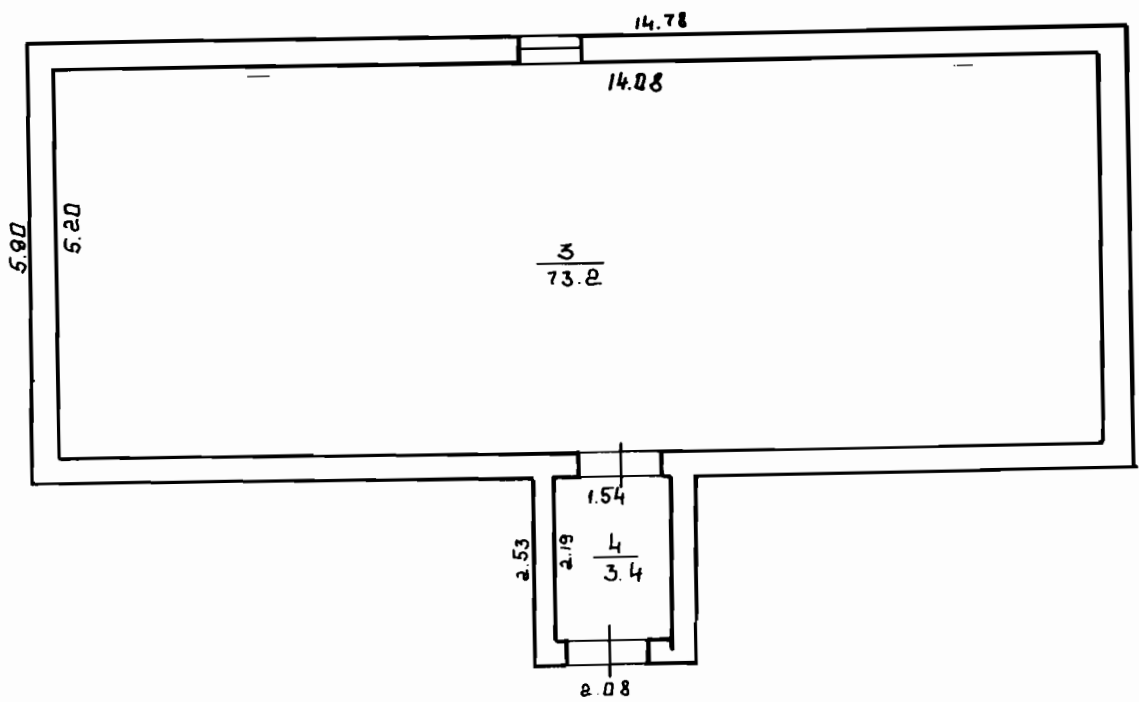
Mērogs 1:100

Būves kadastra apzīmējums:

4664 003 0090 010

Lapa Nr.5

BŪVES PAGRABA STĀVA SHĒMA



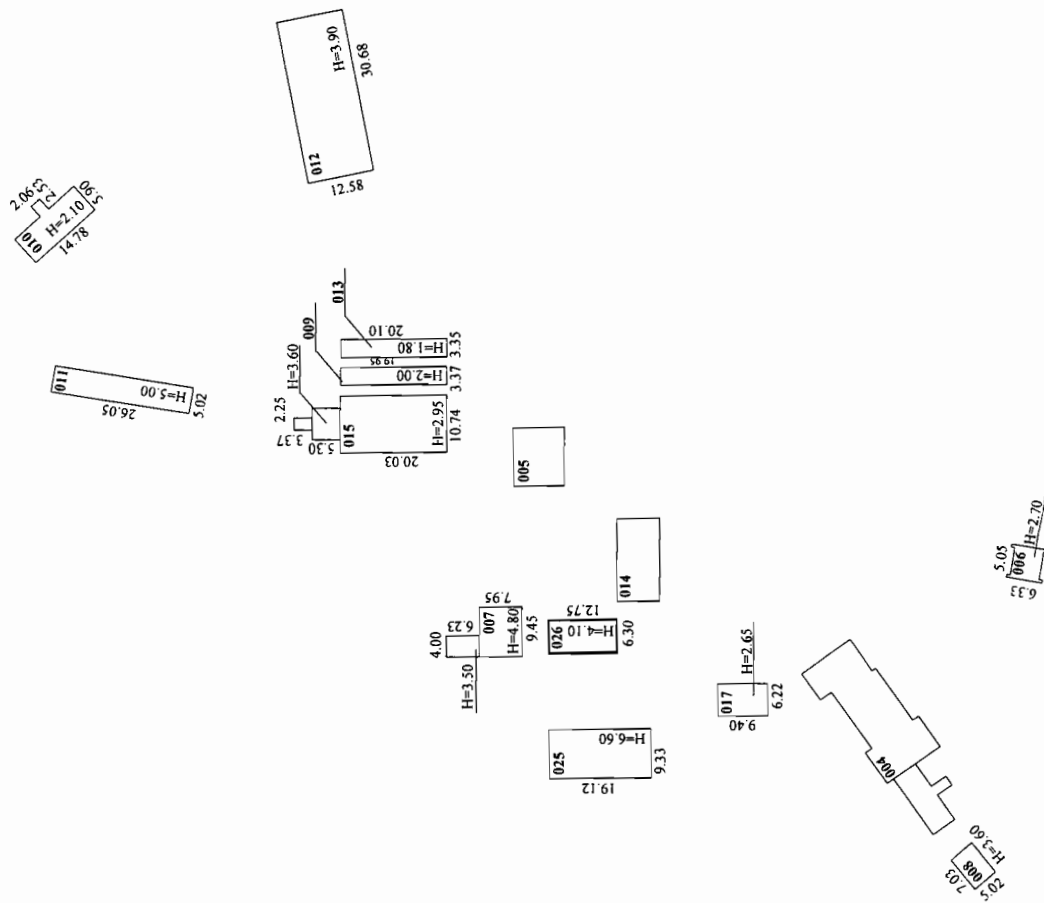

Mērogs 1:100

Būves kadastra apzīmējums:

4664 003 0090 010

Lapa Nr.6

BŪVES NOVĪETNES SHĒMA



Mērogs 1:1000

Būves kadastra apzīmējums:


4664 003 0066 024

Lapa Nr.4

LATVIJAS REPUBLIKAS VALSTS ZEMES DIENESTS
ZEMGALES REĢIONĀLĀ NODAĻA

**BŪVES
TEHNISKĀS INVENTARIZĀCIJAS
LIETA**

Lietas numurs	46640030090012-02
Lapu skaits	5
Kadastra apzīmējums	46640030090012
Nosaukums	Garāža
Adrese	Īles sanatorija, Īles pag., Dobeles raj.

Atzīme par atsavināšanas aizliegumu vai apgrūtinājumu		
NIVKR nav reģistrēts		Agris Ikaunieks
(pamatojums)	(paraksts)	(Vārds, Uzvārds)

Atzīme par reģistrāciju Nekustamā īpašuma valsts kadastra reģistrā Z.V.

28. 12. 2005.

Tehniskās inventarizācijas izpildītāji:

Izpildes datums: 16.12.2005

Andris Upenieks

(paraksts)

Tehniskās inventarizācijas darba pārbaudītājs:

Pārbaudes datums: 16.12.2005

Karmena Bušmane

(paraksts)

Reģionālās VZD Zemgales reģionālās nodaļas
Kadastra pārvaldes Dobeles raj.
vadītājs nodalās vadītājs (pārvērtotā persona):

Agris Ikaunieks

(Vārds, Uzvārds)

(paraksts)

Datums: 2005. gada 28. decembris



INFORMĀCIJA PAR PASŪTĪJUMU

Inventarizācijas veids: Būves pilna atkārtotā tehniskā inventarizācija
 Inventarizācijas pasūtītāji: SRRC Īle
 Iesniegtie dokumenti: Pasūtījuma pieteikums
 Nr. 50575 05.12.2005 Sociālās aprūpes centrs "Īle"
 Projekta dokumentācija
 Nr. 5-08/1105 15.11.2005 Īles pagasta arhitekts A.Semuškins

INFORMĀCIJA PAR BŪVI

Pamatinformācija	
Nosaukums	Garāža
Galvenais lietošanas veids	1242 Garāžu ēkas
Kapitalitātes grupa	III
Virszemes stāvu skaits	1
Pazemes stāvu skaits	0
Telpu grupu skaits	1
Dzīvokļu skaits	0
Ekspluatācijas uzsākšanas gads	1986
Ekspluatācijā pieņemšanas gads	
Patvaļīgās būvniecības pazīmes	NAV
Fiziskais nolietojums	25
Apsekošanas datums	29.11.2005

Konstruktīvie elementi		
Konstruktīvais elements	Materiāls	Apraksts
Pamati	Dzelzsbetons/ betons	Pilnīgi apmierinošs
Ārsienas	Vieglbetons	Pilnīgi apmierinošs
Pārsegumi	Dzelzsbetons/ betons	Pilnīgi apmierinošs
Jumts	Gumijotie lokšņu materiāli/ ruberoīds	Daļēji apmierinošs

Tehniskie rādītāji		
Veids	Apjoms (mērvienība)	Nosaukums
Apbūves laukums	385.9 apbūves laukuma kv.m.	
Būvtilpums	1505 kub.m.	

Labiekārtojumi		
Veids	Apjoms (skaits)	Apraksts
Vietējā centralizētā apkure		
Elektroapgāde		
Aukstā ūdens apgāde		
Kanalizācija		

Veids	Apjoms (skaits)	Apraksts
Tualetes telpa	1	

BŪVES EKSPLIKĀCIJA

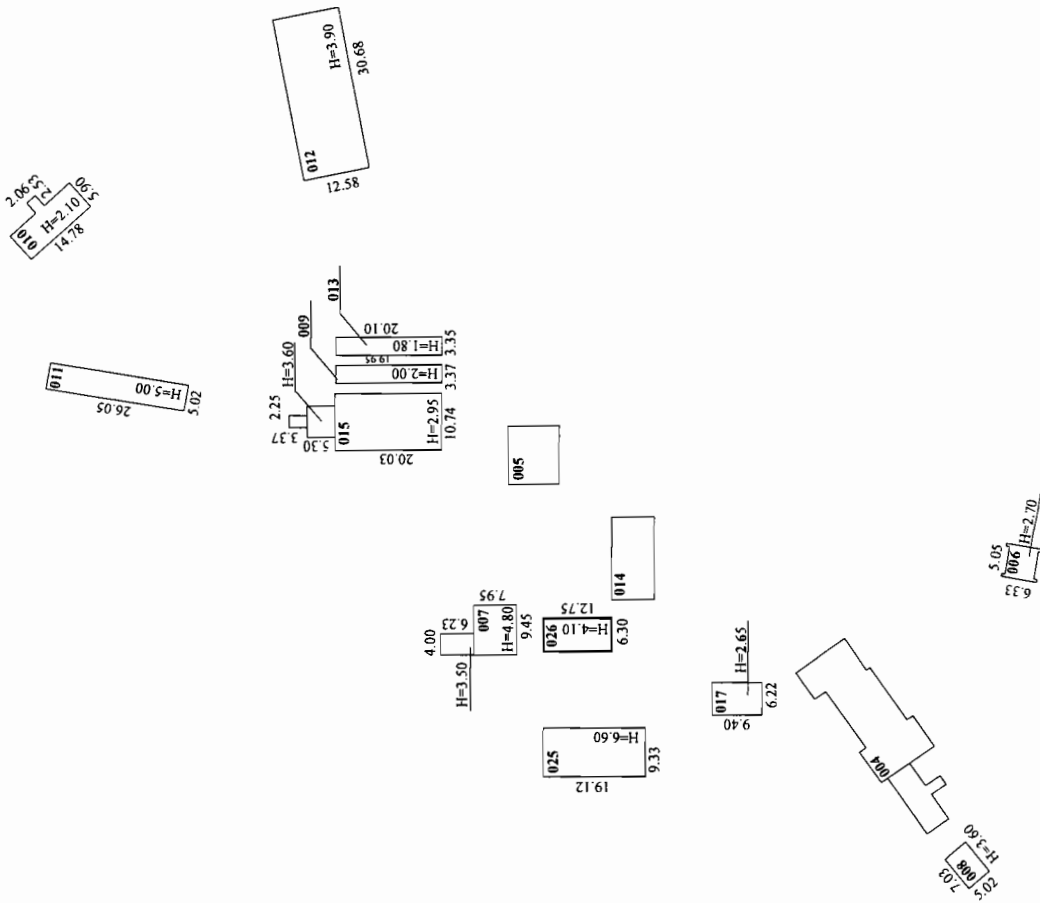
Kopējā platība	328.5
Lietderīgā platība	328.5
Nedzīvojamo telpu platība	328.5
<i>Nedzīvojamo iekštelpu platība</i>	328.5

TELPU GRUPAS EKSPLIKĀCIJA

Telpu grupas numurs	AdreSES numurs	Telpu grupas nosaukums	Telpu grupas kopējā platība
001		Garāža	328.5

Telpu grupas numurs	AdreSES numurs	Telpu grupas lietošanas veids				
001		1242	Garāžas telpu grupa			
Stāvs	Telpas numurs	Telpas nosaukums	Telpas platība		Telpas augstums	Patvaļīgās būvniecības pazīme
			Nedzīvojamā iekštelpa	Nedzīvojamā ārtelpa		
1	1	Garāža	36.1		3.65	
1	2	Noliktava	8.4		3.65	
1	3	Noliktava	8.7		3.65	
1	4	Noliktava	9.7		3.65	
1	5	Noliktava	13.4		3.65	
1	6	Noliktava	14.0		3.65	
1	7	Garāža	37.8		3.65	
1	8	Sanitārtehniskā telpa	2.8		3.65	
1	9	Ģērbtuve	5.8		3.65	
1	10	Tualete	1.8		3.65	
1	11	Garāža	55.2		3.65	
1	12	Garāža	66.8		3.65	
1	13	Garāža	68.0		3.95	
Kopā			328.5	0.0		
Nedzīvojamo telpu platība						328.5

BŪVES NOVIEETNES SHĒMA



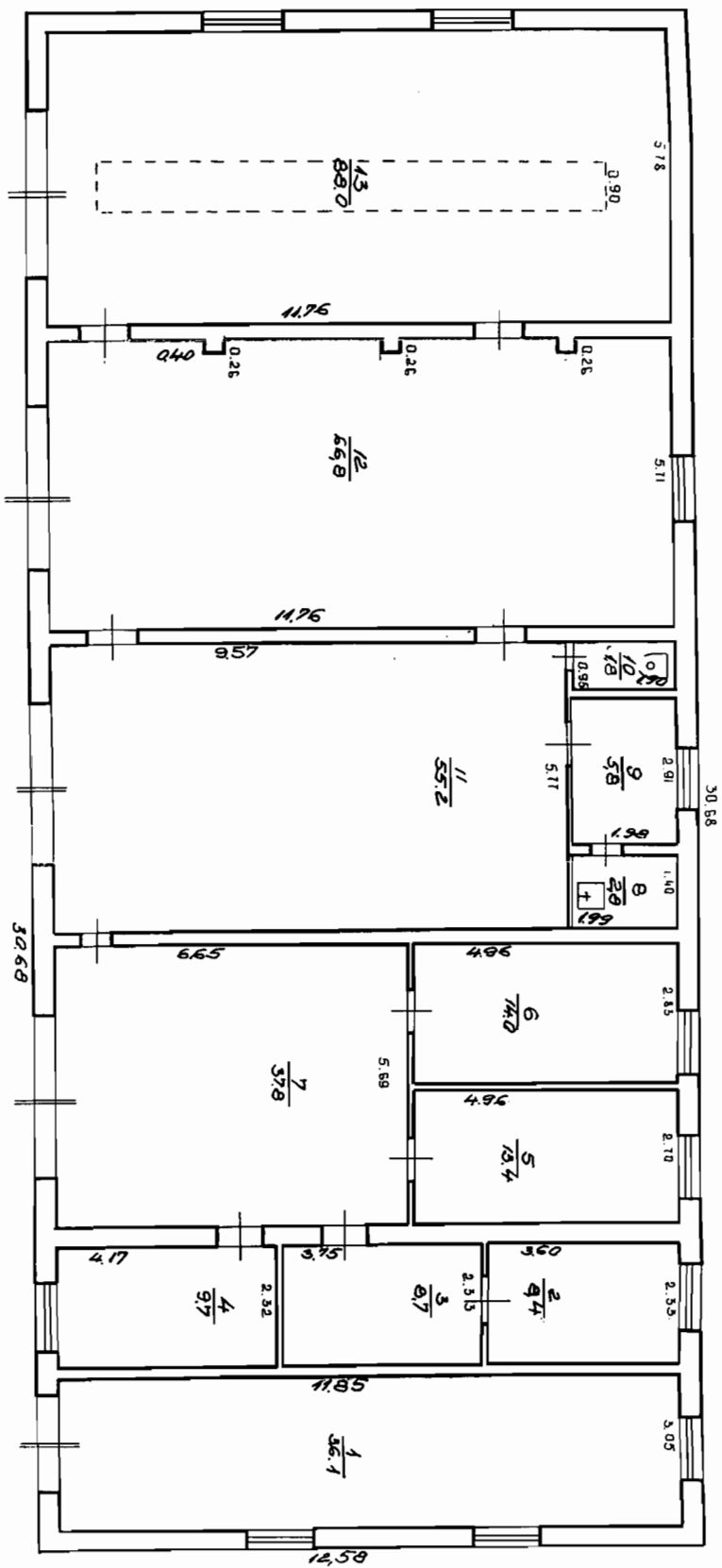
Mērogs 1:1000

Būves kadastra apzīmējums:

4664 003 0066 024

Lapa Nr.4

BŪVES IŠTĀVA SHĒMA



Mērogs 1:100

Būves kadastra apzīmējums:

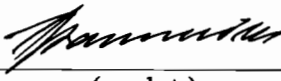
4664 003 0090 012


Lapa Nr. 5

LATVIJAS REPUBLIKAS VALSTS ZEMES DIENESTS
ZEMGALES REĢIONĀLĀ NODAĻA

**BŪVES
KADASTRĀLĀS UZMĒRĪŠANAS
LIETA**

Lietas numurs	46640030091020-02
Lapu skaits	5
Kadastra apzīmējums	46640030091020
Nosaukums	Bioloģiskās attīrīšanas iesaistes
Adrese	Īles sanatorija, Īles pag., Dobeles raj.

Atzīme par atsavināšanas aizliegumu vai apgrūtinājumu		
NĪVKR nav reģistrēts		Agris Ikaunieks
(pamatojums)	(paraksts)	(Vārds, Uzvārds)

Atzīme par reģistrāciju Nekustamā īpašuma valsts kadastra informācijas sistēmā 
19.06.2006.
Z.V.

Kadastrālās uzmērīšanas izpildītāji:
Izpildes datums: 13.06.2006


Andris Upenieks

(paraksts)

Kadastrālās uzmērīšanas darba pārbaudītājs:
Pārbaudes datums: 13.06.2006


Karmena Bušmane

(paraksts)

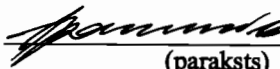
Reģionālās nodaļas vadītājs (pilnvarotā persona):


Z.V.

v.z. Zemes reģionālās nodaļas
Darbības nodaļas vadītājs

Agris Ikaunieks

(Vārds, Uzvārds)


(paraksts)

Datums: 2006. gada 

INFORMĀCIJA PAR PASŪTĪJUMU

Kadastrālās uzmērīšanas pasūtītāji: SRRC Īle

Iesniegtie dokumenti:

18.01.2000. Pieņemšanas komisija, Akts par būves pieņemšanu ekspluatācijā

05.12.2005. Nr.50575, Sociālās aprūpes centrs "Īle", Pasūtījuma pieteikums

INFORMĀCIJA PAR BŪVI

Pamatinformācija	
Nosaukums	Bioloģiskās attīrīšanas iesaistes
Galvenais lietošanas veids	2223 Vietējie notekūdeņu cauruļvadi
Virszemes stāvu skaits	1
Pazemes stāvu skaits	0
Telpu grupu skaits	1
Dzīvokļu skaits	0
Ekspluatācijas uzsākšanas gads	1986
Ekspluatācijā pieņemšanas gads	2000
Patvaļīgās būvniecības pazīmes	NAV
Fiziskais nolietojums	10
Apsekošanas datums	29.11.2005

Konstruktīvie elementi		
Konstruktīvais elements	Materiāls	Apraksts
Pamati		
Ārsienas		
Pārsegumi		
Jumts		

Tehniskie rādītāji		
Veids	Apjoms (mērvienība)	Nosaukums
Skaitis	1 gab.	

Labiekārtojumi		
Veids	Apjoms (skaits)	Apraksts
Elektroapgāde		
Aukstā ūdens apgāde		
Kanalizācija		

BŪVES EKSPLIKĀCIJA

Kopējā platība	23.1
Lietderīgā platība	23.1
Nedzīvojamo telpu platība	23.1
Nedzīvojamo iekštelpu platība	23.1

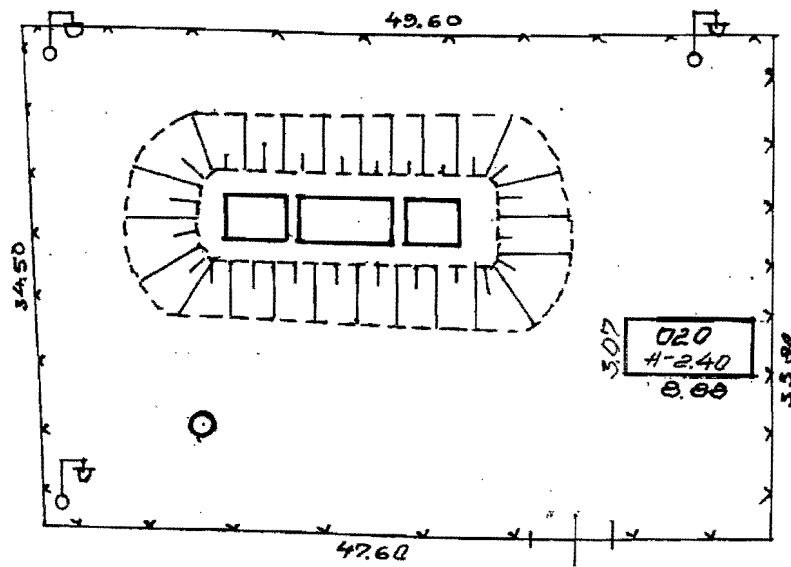
TELPU GRUPAS EKSPLIKĀCIJA

Telpu grupas numurs	AdreSES numurs	Telpu grupas nosaukums	Telpu grupas kopējā platība
001		Attīrīšanas iesaistes	23.1

Telpu grupas numurs	AdreSES numurs	Telpu grupas lietošanas veids
001	1274	Cita, iepriekš neklasificēta, telpu grupa

Stāvs	Telpas numurs	Telpas nosaukums	Telpas platība		Telpas augstums	Patvaļīgās būvniecības pazīme
			Nedzīvojamā iekštelpa	Nedzīvojamā ārtelpa		
1	1	Hlorētava	7.7		2.15	
1	2	Kompresoru telpa	15.4		2.15	
Kopā			23.1	0.0		
Nedzīvojamo telpu platība						23.1

BŪVES NOVĪETNES SHĒMA



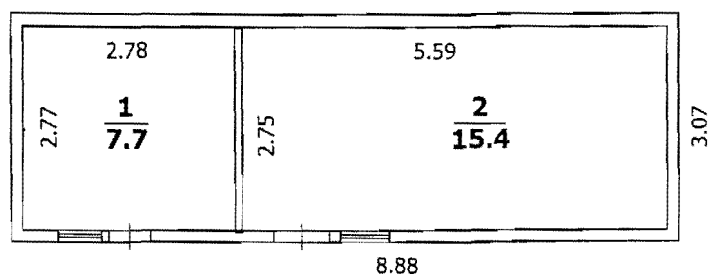
Mērogs 1:500

Būves kadastra apzīmējums:

4664 003 0091 020

Lapa Nr.4

BŪVES 1. STĀVA SHĒMA



Mērogs 1:100

Būves kadastra apzīmējums:

4664 003 0091 020

Lapa Nr.5

23. 05. 2000.

**BŪVES
TEHNISKĀS INVENTARIZĀCIJAS LIETA**



Numurs: 46640020261024-01

Lapu skaits: 6

BŪVES KADASTRA APZĪMĒJUMS

46640020261024

Sūkņu stacija

(Būves nosaukums)

ADRESE: Dobeles raj.
Īles pag.
"Īles sanatorija"
LV-3716

Tehniskās inventarizācijas darbu izpildītāji: Gunārs Vilkārsis



Izpildes datums: 30/03/2000

Tehniskās inventarizācijas darbu pārbaudītājs: Arvis Gustas



Pārbaudes datums: 30/03/2000

LR VZD reģionālās nodaļas vadītājs


LR VALSTS ZEMES DIENESTS
ZEMGALES REĢIONĀLĀS NODAĻAS
VADĪTĀJA VIETNIEKS

I. Jonāns (Vārds, Uzvārds)



(paraksts)

Datums: 2000 . gada "23." MAIJS



INFORMĀCIJA PAR PASŪTĪJUMU

1. Tehniskās inventarizācijas lietas numurs: 46640020261024-01
2. Būves nosaukums: Sūkņu stacija
3. Būves kadastra apzīmējums: 46640020261024
4. Būves adrese: Dobeles raj., Īles pag., "Īles sanatorija" LV-3716
5. Pēdējās apsekošanas datums: 10/02/2000
6. Tehniskās inventarizācijas pasūtītāji: SPRC "Īle"
7. Pasūtījuma pieņemšanas datums: 25/01/2000
8. Tehniskās inventarizācijas darbu izpildītāji: Gunārs Vilkārsis
9. Izpildes datums: 30/03/2000
10. Tehniskās inventarizācijas darbu pārbaudītājs: Arvis Gustas
11. Pārbaudes datums: 30/03/2000
12. Iesniegtie dokumenti:
 - Pasūtījuma pieteikums
 - Nr. 1/17*64 25/01/2000
13. Tehniskās inventarizācijas veids: Būves pilna atkārtotā tehniskā inventarizācija
14. Pasūtījuma izpildes termiņš (d.d.) 30
15. Pasūtījuma pieņēmējs: Arvis Gustas

INFORMĀCIJA PAR BŪVI

1. Būves galvenais izmantošanas veids: 1274 Citas, iepriekš neklasificētas, ēkas
2. Būves ģeokods:
3. Būves tips:
4. Būves kapitalitātes grupa: II grupa
5. Būves ārsienu materiāls: 01 Ķieģeļu mūris
6. Būves stāvu skaits:
- 6.1. Virszemes: 1
- 6.2. Pazemes:
7. Eksploatācijas uzsākšanas gads: 1971
8. Eksploatācijā pieņemšanas gads:
9. Būves konstruktīvā elementa apraksts:
- | | | |
|----------------------|-------------------------------------|--------------------|
| 9.1. Būves pamati | Dzelzsbetons/betons | Apmierinošs |
| 9.2. Būves ār sienas | Ķieģeļu mūris | Apmierinošs |
| 9.3. Būves pārsegumi | Dzelzsbetons/betons | Apmierinošs |
| 9.4. Būves jumts | Gumijotie lokšņu materiāli/ruberoīd | Daļēji apmierinošs |
10. Būves fiziskais nolietojums (%): 30
11. Būves apbūves laukums (kv.m.): 10.3
12. Būvtilpums (kub.m.): 27
13. Būves kopējā platība (kv.m.): 6.1
14. Būves lietderībā platība (kv.m.): 6.1
- 14.1. Dzīvokļu platība (kv.m.): 0
- 14.2. Nedzīvojamo telpu platība (kv.m.): 6.1
15. Telpu grupu skaits būvē: 1
16. Dzīvokļu skaits būvē:
17. Labiekārtojums:
- 17.4. Elektroapgāde
18. Patvaļīgās būvniecības pazīmes: - Nav

BŪVES EKSPLIKĀCIJA

Būves kopējā platība (kv.m.): 6.1

Būves lietderīgā platība (kv.m.): 6.1

Dzīvokļu kopējā platība (kv.m.): 0

Dzīvokļu platība (kv.m.): 0

Dzīvojamā platība (kv.m.):

Dzīvokļu paligtelpu platība (kv.m.):

Dzīvokļu ārtelpu platība (kv.m.):

Nedzīvojamo telpu platība (kv.m.): 6.1

Nedzīvojamo iekštelpu platība (kv.m.): 6.1

Nedzīvojamo ārtelpu platība (kv.m.):

Būves koplietošanas paligtelpu platība (kv.m.): 0

Koplietošanas iekštelpu platība (kv.m.):

Koplietošanas ārtelpu platība (kv.m.):

001 telpu grupas kopējā platība (kv.m.): 6.1

Stāvs: 1

Telpu grupas numurs: 001

Telpu grupas adreses numurs:

Telpu grupas izmantošanas veids: 1270 Cita telpu grupa

Telpas numurs	Telpas nosaukums	Telpas veids	Telpas platība (kv.m.)	Telpas augstums (m)	Patvaļīgas būvniecības pazīme
1	Sūkņu telpa	Nedzīvojamā iekštelpa	6.1	2.35	

BŪVES NOVIETNES SHĒMA

3,65
024
2,83
H=2.65

022

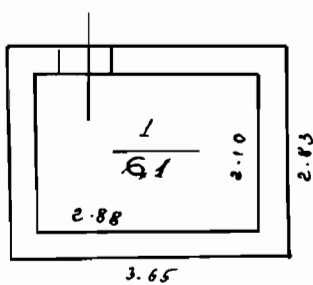
Izgatavots mērogā: **1:500**

Būves kadastra apzīmējums:

46640020261024

Lapa Nr. 5

BŪVES 1.STĀVA SHĒMA



Izgatavots mērogā: **1:100**

Būves kadastra apzīmējums:

46640020261024

Lapa Nr. **6**

INVENTARIZĀCIJAS VĒRTĪBAS APRĒĶINA PROTOKOLS

Būves kadastra apzīmējums: 46640020261024
Būves adrese: Dobeles raj., Īles pag., "Īles sanatorija" LV-3716
Inventarizācijas lietas numurs: 46640020261024-01
Būves galvenais izmantošanas veids (kods): 1274
Būves nosaukums: Sūkņu stacija
Būves tehniskie rādītāji: būves stāvu skaits = 1, būvtilpums = 27 kub.m., kopējā platība = 6.1 kv.m., apbūv
laukums = 10.3 kv.m., kapitalitātes grupa = II grupa

Būves konstruktīvo elementu raksturojums:

Būves pamati: Dzelzsbetons/betons Apmierinošs
Būves ārsienas: Kieģeļu mūris Apmierinošs
Būves pārsegumi: Dzelzsbetons/betons Apmierinošs
Būves jumts: Gumijotie lokšņu materiāli/ruberoīd Daļēji apmierinošs

Nosaukums	N.p.k.	Ieraksts
Būvju vienību cenu krājuma numurs; tabulas apzīmējums; ailes apzīmējums tabulā	1	27; 67;
Mērvienība	2	m3
Vienību daudzums	3	27
Kopējā platība (m ²)	4	6.1
Būves vienības bāzes vērtība (Ls)	5	63.8
Būves bāzes vērtība (Ls)	6	1723
Ks Fiziskā stāvokļa koeficients	7	0.70
Kg Ģeogrāfiskās novietnes koeficients (0.2 - 1.0)	8	0.45
Kiv Būves izmantošanas veida korekcijas koeficients	9	0.49
Kl Attāluma līdz tuvākai pilsētai koeficients (0.30 - 0.95)	10	0.70
K -	11	1.0
Būves inventarizācijas vērtība (Ls)	12	186
Būves vienības inventarizācijas vērtība (Ls)	13	6.89
Būves kopējās platības 1m ² vērtība (Ls)	14	30.49


Vērtēšanas datums: 30/03/2000

Izpildīja: Gunārs Vilkārsis

Paraksts:

Pārbaudīja: [Paraksts]

Paraksts:



Sociālās un psiholoģiskās rehabilitācijas centrs «ĪLE»



P.n. ĪLE, Dobeles raj., LV 3716
Direktors: 371+37 49744
Fakss: 371+37 49744
Peidžers: Baltcom Plus # 3356
Grāmatvedis: 371+37 49763

I Z Z I Ņ A

28.11.1996. Nr.145/55

Par sūkņu ēkas Nr.1 piederību / /

Saskaņā ar Sociālās un psiholoģiskās rehabilitācijas centra "Īle" pamatlīdzekļu reģistru, Sociālās un psiholoģiskās rehabilitācijas centra "Īle" bilancē ir tam piederošā sūkņu ēka Nr.1, Dobeles rajona Īles pagastā.

SPRC "ĪLE" direktors:  A. Kalniņš

1996.gada 2.decembrī,
es, zvērināts revidents Aivars Rutkis,
apliecinu, ka Sociālās un
psiholoģiskās rehabilitācijas centra
"Īle" pamatlīdzekļu sastāvā ir iekļauta
sūkņu ēka Nr.1, kas atrodas Dobeles
rajona, Īles pagastā



 A.Rutkis